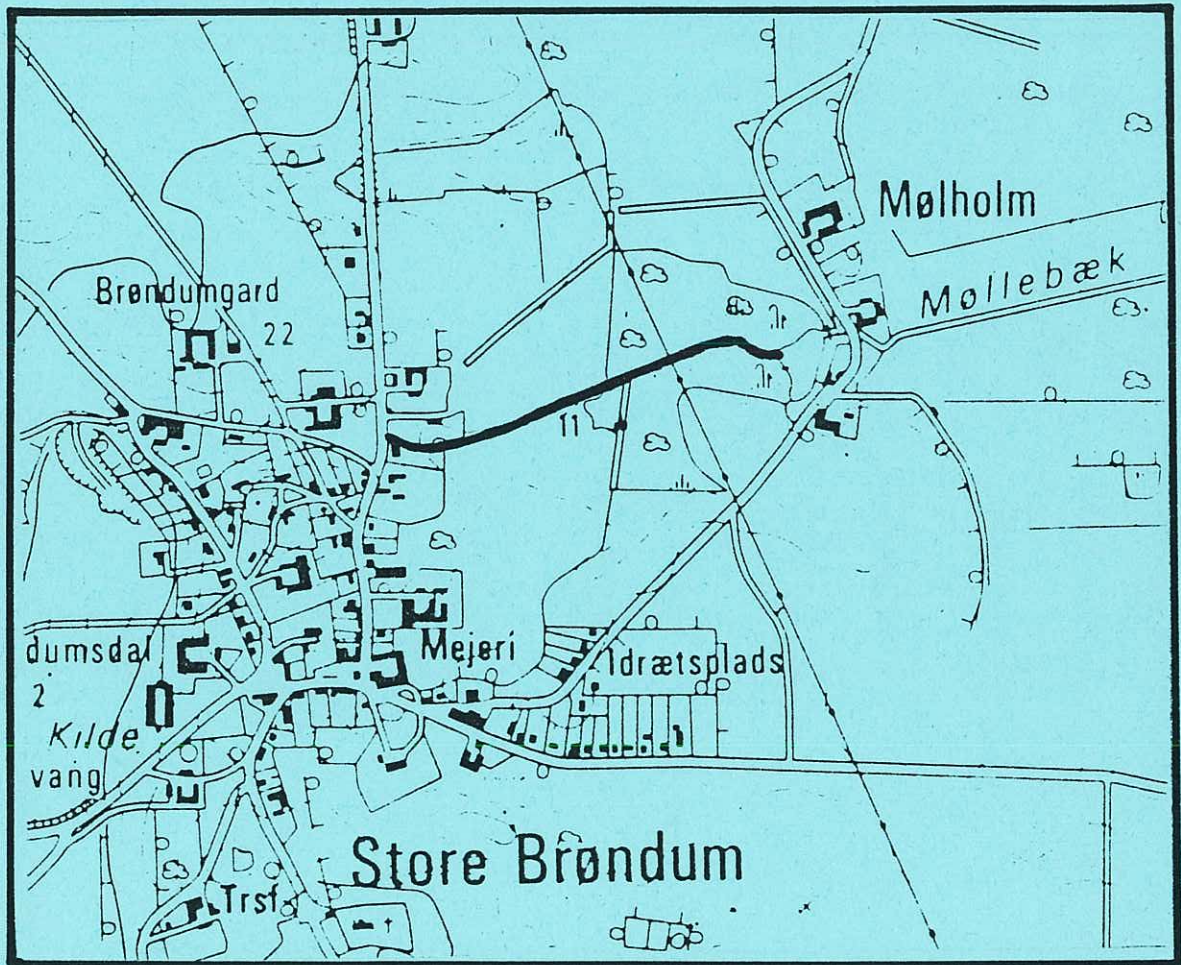




**SKØRPING KOMMUNE**

**FORSLAG TIL**

**REGULATIV FOR  
KRAGEBÆKKEN**



**December 1986**

**j. nr. 06.02.00P24-101.2**

INDHOLD

side

1. Grundlag for regulativ	2
2. Betegnelse af vandløbet	3
3. Afmærkning og stationering	3
4. Vandføringsevne	4
5. Bygværker	7
6. Almindelige bestemmelser	7
7. Tilsyn	7
8. Revision	7
9. Ikrafttræden	7

BILAG

Kort 1:10.000

Instruks for oprensning

Almindelige bestemmelser

Længdeprofil vedlagt

## 1. Grundlag for regulativet.

Vandløbet er optaget som kommunevandløb i henhold til Landvæsenkendelse af 1. april 1958.

I amtsrådets recipientkvalitetsplan juni 1986 er vandløbet målsat til naturvidenskabeligt interesseområde (A) samt gyde- og yngelopvækst for ørredyngel, udsætningsvand for ørred (B<sub>1</sub>). Målsætningen skal være opfyldt i 1989.

Vandløbet er af amtsrådet udpeget til at være omfattet af naturfredningslovens §43 som grøft.

Forureningsgraden er bedømt til II-III i 1982.

Strømmen er langsom og bunden består af sand og mudder.

Vandstanden i det grødefri vandløb bestemmes hovedsageligt af vandstanden i mølledammen.

Den ændrede oprensning forventes at give bedre afvanding i sommerhalvåret og uændret afvanding den øvrige del af året.

Regulativet erstatter tidligere regulativ af 11. juni 1965.

## 2. Betegnelse af vandløbet.

Kragebækken starter ved Brøndumvej i St. Brøndum (st. 0) og løber ud i mølledammen ved Mølholm i st. 500.

Vandløbet indgår i Lindenberg å's vandsystem.  
Regulativet omfatter ialt ca. 500 m vandløb.  
Der henvises iøvrigt til vedlagte kort.

## 3. Afmærkning og stationering.

Vandløbet er stationeret fra begyndelsespunkt Brøndumvej  
UTM-koordinaterne: 32 V NJ 612 011  
til udløb i mølledammen 32 NJ 623 012.

Stationeringen svarer til afstanden fra begyndelsespunktet i m.  
Der er anbragt en skalapæl ved vandløbets sydkant i station 153.  
Nulpunkt står i kote 10,82 m over DNN.

Følgende fixpunkter er indnivelleret:

---

Mølholm, NV-hjørne af lade, overkant sokkel:	10.323 m over DNN
Flodemål ved stemmeværk	: 10.95 m over DNN

---

Fixpunkterne er indtegnet på kortbilag.

#### 4. Vandføringsevne.

Vedligeholdelsen skal tilrettelægges, så vandløbet til enhver tid overholder de fastsatte krav til vandføringsevne.

Vandføringsevnen angives som sammenhængen mellem vandføring og vandstand.

Kravene til vandføringsevnen i sommerhalvåret gælder fra 1. juni til 31. oktober. Resten af året gælder kravene for vinterhalvåret.

Der er fastlagt krav til vandføringsevnen i station 153. Vandløbet oprenses ensartet på hele strækningen.

Sommerkravene er fastlagt således, at der altid holdes en åben strømmende i vandløbet.

Vinterkravene er fastlagt, så det sikres, at vandføringsevnen i det grødefrie vandløb ikke forringes som følge af aflejringer o.l.

Vandføringsevnen kontrolleres efter behov, mindst én gang i hver halvår.

Følgende krav til vandføringsevnen:

Vinterperioden

Vandføring	Vandstand på skalapæl højest
5 L/S	15 cm
10 L/S	17 cm
20 L/S	21 cm
30 L/S	24 cm

Sommerperioden

Vandføring	Vandstand på skalapæl højest
5 L/S	19 cm
10 L/S	22 cm
20 L/S	28 cm
30 L/S	32 cm

På grund af mølledammen kan vandstanden ikke bringes længere ned end ca. 12 cm.

Vedligeholdelsesindgreb må ikke medføre, at vandløbet graves dybere end de koter, der fremgår af længdeprofilet.

Større reguleringer skal godkendes i h.t. vandløbsloven.

På næste side er sammenhængen mellem vandføring og vandstand afbildet for sommer- og vinterperioderne.

Vandstand  
cm

Kravkurve  
sommer

Kravkurve  
vinter

30

20

10

Vandføring  
L/S

10

20

30



Nr. 247

Fig. 1. Sammenhængen mellem vandstand og vandføring.  
Når vandstanden er højere end de viste kurver iværksættes oprensning.

## 5. Bygværker, damme m.v.

Ved vandløbet findes følgende bygværker, damme m.v.:

Emne	Station	Dimension	Ejer	Bemærkninger
Mølledam	500		privat	

## 6. Almindelige bestemmelser.

Der er truffet en række almindelige bestemmelser for vandløb i Skørping kommune. Bestemmelserne fremgår af bilag.

## 7. Tilsyn.

1. Tilsynet med vandløbet udøves af Skørping byråd.
2. Enhver, der ønsker at deltage i synet, kan rette henvendelse til teknisk forvaltning.

## 8. Revision.

Regulativet skal senest optages til revision i 1996.  
I en 3-årig indkøringsperiode følges vandløbet dog nøje med henblik på evt. justeringer af vedligeholdelse eller kravene til samme.

## 9. Ikrafttræden.

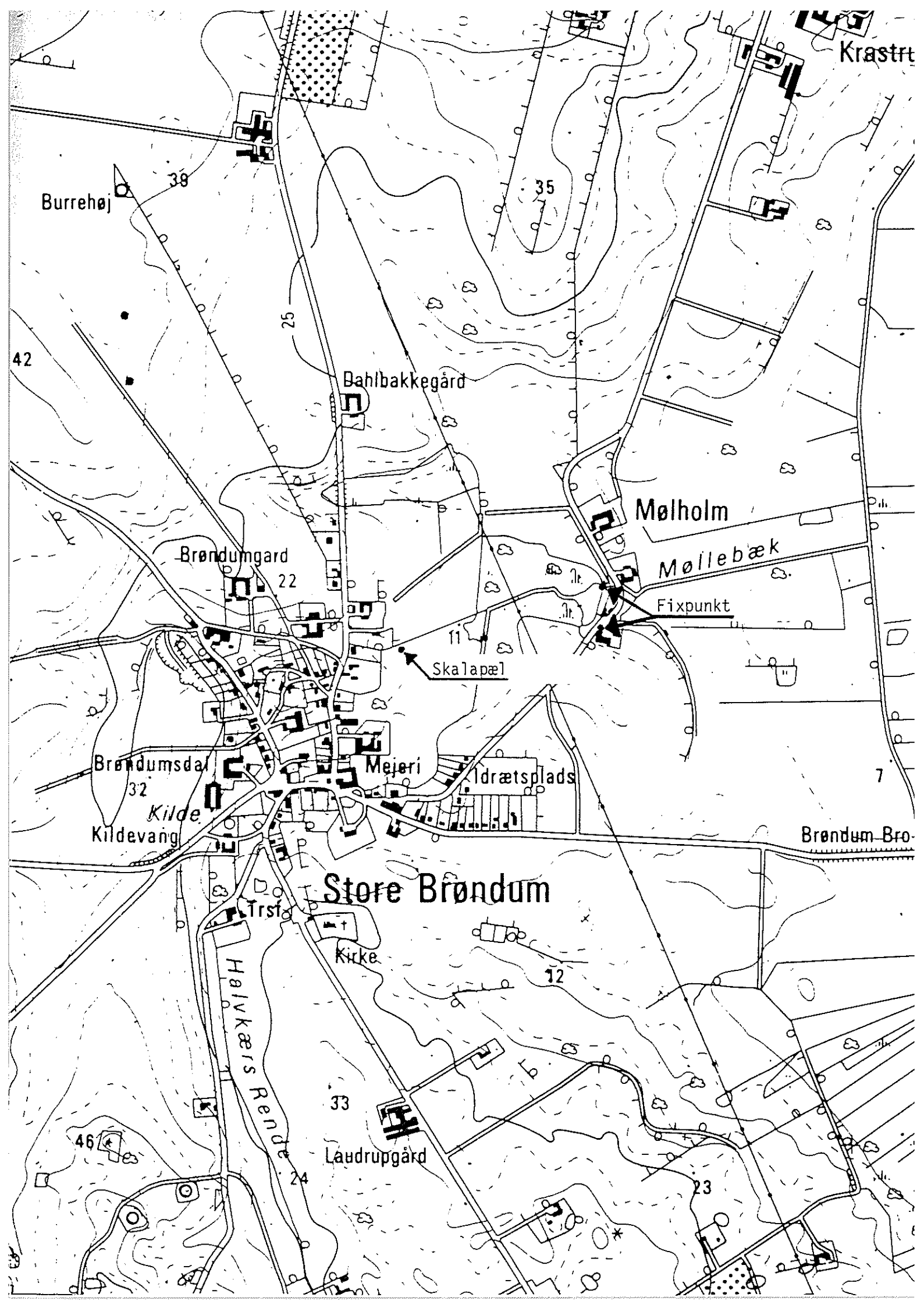
Regulativet har været bekendtgjort og fremlagt til gennemsyn i 8 uger med adgang til at indgive evt. indsigelser og ændringsforslag inden den

I offentlighedsperioden har det tillige med været afholdt offentligt møde om forslaget.

Regulativet er vedtaget af Skørping byråd, den

H. L. Holm  
udvalgsformand





Krastrø

Burrehøj

38

35

42

25

Bahlbakkegård

Mølholm

Brøndumsgård

22

Møllebæk

Fixpunkt

Skalapæl

Brøndumsdal

32

Mejeri

Ildrætsplads

Kilde

Kildevang

Brøndum Bro

Store Brøndum

Trst

Kirke

12

Halvkærs Rende

33

Laudrupgård

46

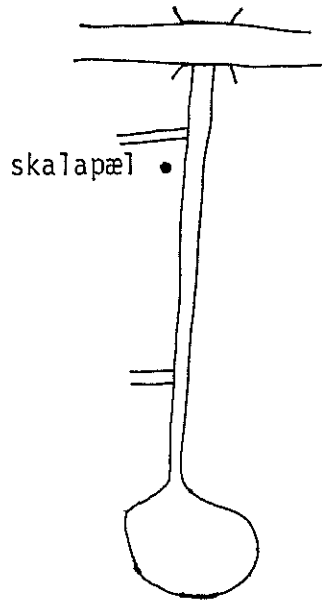
24

23

## INSTRUKS FOR OPRENSNING AF KRAGEBÆKKEN NR. 101.2.

- Hvornår Når vandløbet gror til i løbet af sommeren, så vandføringsevnen ikke overholdes, iværksættes grødeslåning inden 3 uger. Grøden skal være slået inden 1. november.
- Grødeskæring sker med le Når grødeskæring sker i perioden juni-august skæres en ca. 50 cm bred strømrende, der er fri for grøde. Skæringen skal være en udvidelse af den naturlige strømrende, der bugter sig gennem grøden.  
Inden 1. november udvides strømrenden til ca. 80 cm. Afskåret grøde skal optages.
- Sandoprensning Hvis vandføringsevnen svækkes p.g.a. sandaflejringer kan oprensnes med maskine.  
Der må ikke fjernes sten, grusbund eller stabile brinker. Oprensning må ikke ske i større bredde end 80 cm.
- Skadelige foranstaltninger Sker der betydelig skade på vandløbet som følge af:  
Kreaturvanding  
Manglende hegn  
Manglende banketter.  
Misligholdte broer og overkørsler  
Udledning af ejle, spildevand o.l.  
meddeles dette teknisk forvaltning.

Station m	Beskrivelse	Vedligeholdelse
0-50	Grusbund. Kildeområde.	Hindringer for vandets frie løb fjernes (grene o.l.)
50-500	Mudderbund Intet fald	Grøden skæres, så der er en fri strømrende. Afskåret grøde skal opsamles af hensyn til mølledammen



ALMINDELIGE BESTEMMELSER FOR  
VANDLØB I SKØRPING KOMMUNE

---

November 1986

## ALMINDELIGE BESTEMMELSER FOR VANDLØB I SKØRPING KOMMUNE

Disse "almindelige bestemmelser" gælder generelt for kommunevandløb i Skørping kommune.

I det enkelte kommunevandløbs regulativ kan der dog være optaget såvel supplerende bestemmelser som ændrede bestemmelser.

### 1. Administrative bestemmelser.

1. Vandløbenes vedligeholdelse påhviler kommunalbestyrelsen. Det gælder dog ikke fornyelse (hel eller delvis) af rørlagte strækninger.
2. I tilfælde af hel eller delvis omlægning af rørledninger behandles sagen af vandløbsmyndigheden som reguleringssag.
3. Bygværker - såsom styrt, stryg og skrånings-sikringer - der er udført af hensyn til vandløbet, vedligeholdes som dele af vandløbet.

Vedligeholdelsen af øvrige bygværker - broer, stemmeværker, overkørsler og vandingsanlæg m.v. - påhviler de respektive ejere eller brugere. Ejerne eller brugerne har pligt til at optage den slam, grøden m.v., der samler sig ved bygværkerne, jfr. vandløbslovens §27, stk. 4.

4. Hvis der langs vandløbet findes beplantninger, skal denne bevares af hensyn til dens grødebe-grænsende virkning. (Beplantningens omfang, placering og art fremgår af det enkelte regulativ, hvoraf også fremgår oplysninger om særbidrag og særlige forpligtelser for lods-ejere eller andre, herunder om pleje af beplantning, haver, parker og lignende).
5. For grænsevandløb er særlige aftaler i det enkelte regulativ.

### 2. Bredejerforhold.

1. På 1 m brede banketter langs vandløbenes øverste kant må der ikke uden tilladelse fra kommunalbestyrelsen dyrkes, anbringes hegn eller foretages andet, der kan hindre eller vanskeliggøre vedligeholdelsesarbejdet og tilsynets færdsel.

2. Ejerne af de ejendomme, som grænser op til vandløbene, samt brugerne har iøvrigt pligt til at tåle de fornødne vedligeholdelsesarbejder, herunder transport af materialer og maskiner og disses arbejde langs vandløbenes bredder. Det bemærkes, at arbejdsbæltet normalt ikke bliver over 8 m bredt. Bygninger, bygværker, faste hegn, beplantninger, udgravninger og lignende anlæg af blivende art, må ikke uden kommunalbestyrelsens tilladelse fremtidig anbringes nærmere end 8 m fra øverste vandløbskant. For rørlagte strækninger ikke nærmere end 8 m fra rørledningernes midte. Undtaget herfra er den beplantning, som er anført under pkt. 1.4.
3. De arealer, som grænser op til vandløbene, må ikke uden kommunalbestyrelsens tilladelse benyttes til løsdrift, medmindre der sættes forsvarligt hegn langs med og mindst 1 m fra øverste vandløbskant.

Ejerne har pligt til at fjerne sådanne hegn inden 2 uger efter, at tilsynet har meddelt, at det er nødvendigt af hensyn til vedligeholdelsesarbejdet.

4. I henhold til vandløbslovens § 6 må ingen bortlede vandet fra vandløbene, eller foranledige af vandstanden i vandløbene forandres eller vandets frie løb hindres.

Reguleringen, herunder rørlægning af vandløbet, må kun finde sted efter kommunalbestyrelsens bestemmelse.

I det hele taget må ingen uden tilladelse fra kommunalbestyrelsen foretage foranstaltninger ved vandløbene med anlæg, hvorved vandløbenes tilstand kommer i strid med bestemmelserne i det enkelte regulativ eller vandløbsloven.

5. Vandløbene må heller ikke tilføres faste stoffer, haveaffald, spildevand eller andre væsker, der foranlediger aflejringer i vandløbene eller forurener vandet, jfr. miljøbeskyttelseslovens § 17.
6. De tilgrænsende lodsejere kan uden tilladelse oppumpe vand fra vandløbene til kreaturvanding med mulepumpe eller eventuelt vindpumpe. Kommunalbestyrelsen kan meddele tilladelse til indretning af egentlige vandingssteder. Anden vandindtagning må ikke finde sted uden tilladelse efter vandforsyningsloven. Ansøgning

herom indgives til amtsrådet.

7. Vandløbenes afmærkning med kantpæle/skalapæle og bundpæle må ikke beskadiges eller fjernes. Sker dette, har den ansvarlige for beskadigelsen eller fjernelsen pligt til at bekoste retableringen.
8. Beskadiges vandløbene, diger bygværker eller andre anlæg ved vandløbene eller foretages foranstaltninger i strid med vandløbsloven, kan vandløbsmyndigheden meddele påbud om genoprettelse af den tidligere tilstand.

Er et påbud ikke efterkommet inden udløbet af en fastsat frist, kan vandløbsmyndigheden foretage det fornødne på den forpligtedes regning, jfr. vandløbslovens § 54.

Er der fare for, at betydelig skade kan ske på grund af usædvanlige nedbørsforhold eller andre udefra kommende usædvanlige begivenheder, kan vandløbsmyndigheden foretage det fornødne uden påbud og på den forpligtedes regning, jfr. vandløbslovens § 55.

9. Udløb fra drænledninger skal udføres og vedligeholdes, således at de ikke gør skade på vandløbets skråninger.
10. Overtrædelse af disse "almindelige" bestemmelser og de særlige bestemmelser i regulativerne straffes med bøde, jfr. § 85 i vandløbsloven.

### 3. Vedligeholdelse.

1. Kommunalbestyrelsen afgør, om vedligeholdelse skal udføres i entreprise eller ved egen foranstaltning.
2. Teknisk forvaltning sørger for vedligeholdelse af kommunevandløbene på kommunalbestyrelsens vegne.
3. Vandløbene med bygværker m.v. skal vedligeholdes, således, at den for vandløbet fastsatte skikkelse og/eller vandføringsevne ikke ændres. Det fremgår af det enkelte regulativ om der er tale om skikkelse eller vandføringsevne.
4. Vedligeholdelse af de enkelte vandløb skal udføres, således, at vandløbets fysiske

tilstand er i overensstemmelse med de krav, den målsatte anvendelse stiller, således som det fremgår af det enkelte regulativ.

5. Ved tilrettelæggelsen af vedligeholdelsesarbejdet skal ulemper, som ejere og brugere skal tåle, jfr. vandløbslovens § 28, søges fordelt ligeligt på begge sider af det enkelte vandløb.
6. Det fyld m.v., der fremkommer ved vandløbenes vedligeholdelse, skal brugere af de tilstødende jorder fjerne mindst 2 m fra vandløbskanten eller sprede i et ikke over 10 cm tykt lag inden hvert års 1. maj.

Det påhviler den enkelte ejer eller bruger selv af undersøge, om der er oplagt fyld, som skal fjernes eller spredes. Unnlader en ejer eller bruger at fjerne fylden, kan kommunalbestyrelsen efter 2 ugers skriftlig varsel til ejerne eller brugeren lade arbejdet udføre på pågældendes bekostning.

#### 4. Tilsyn.

Tilsynet med vandløbene udøves af vandløbsmyndigheden. Særlige bestemmelser om tilsyn med det enkelte vandløb fremgår af det enkelte regulativ.

#### 5. Straffebestemmelser.

Den, der overtræder bestemmelser i regulativer, straffes med bøde, jfr. lovens § 85.

#### 6. "Almindelige bestemmelser"s ikrafttræden.

Foranstående "almindelige bestemmelser" har været bekendtgjort og fremlagt til gennemsyn i 8 uger sammen med forslag til nyt regulativ for de enkelte vandløb.

Bestemmelserne træder ikraft for de enkelte vandløb sammen med godkendelse af regulativet.

Henvendelser vedrørende vandløbene rettes til kommunens tekniske forvaltning.  
Telefonnr. 08-335222.



REGISTERBLAD FOR KRAGEBÆKKEN NR. 101.2

Bilag nr.	Dato	Indhold	Bemærkninger
1.	27.10.1880	Regulativ	
2.	10.4.1958	Kendelse i landindvindings-sag: Regulering og uddybning af Skibsted-Lyngby å.	
3.	17.7.1963	Tillæg til regulativ vedr. vedligeholdelse (klasse I)	
4.	8.7.1965	Regulativ for Kragebækken og Møllebækken.	
5.	18.12.1975	Regulativændring. Vandløbet oprenses fremover 2 gange årligt.	

