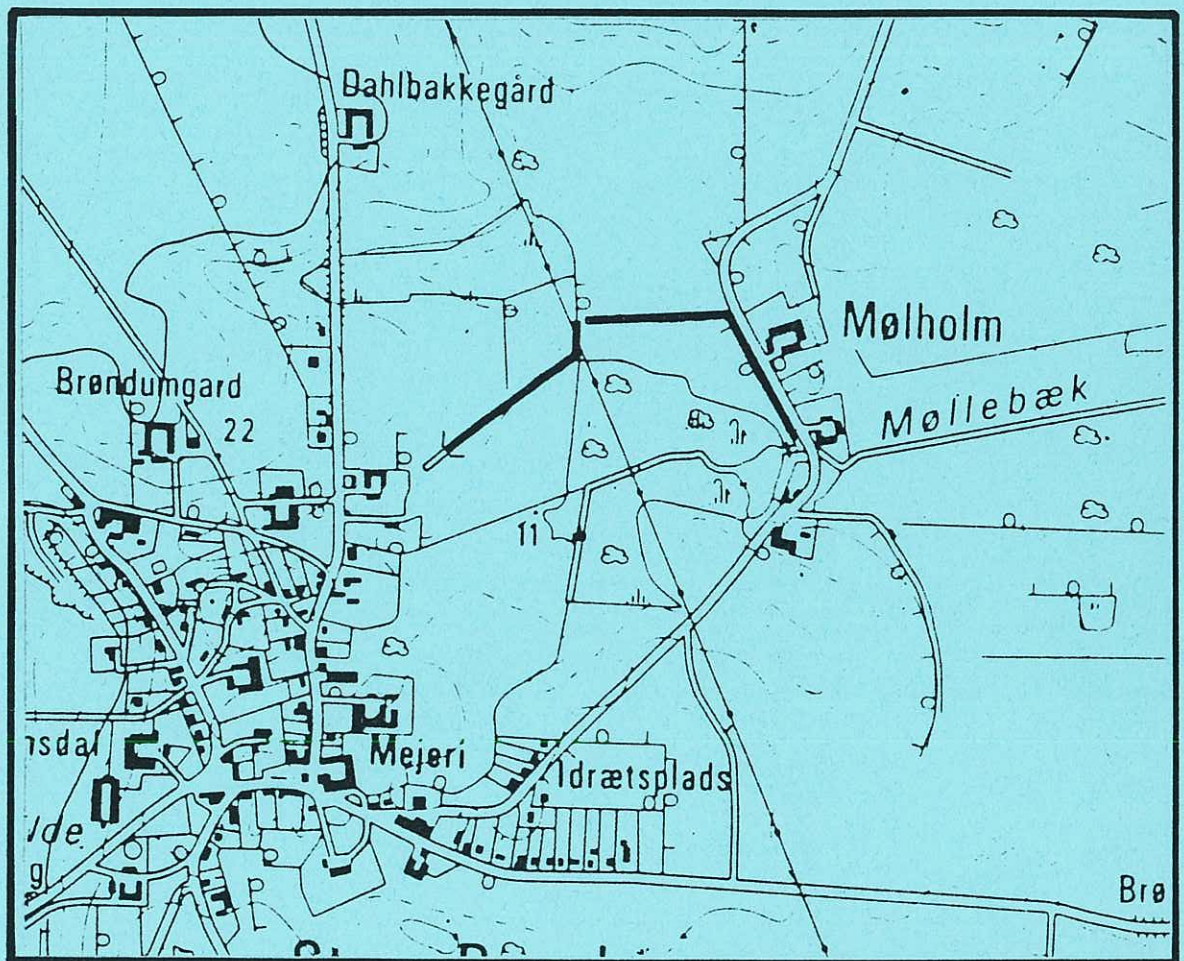




# SKØRPING KOMMUNE

FORSLAG TIL

## REGULATIV FOR MØLHOLMGRØFTEN



December 1986

j. nr. 06.02.00P24-101.21

## INDHOLD

side

1. Grundlag for regulativet	2
2. Betegnelse af vandløbet	3
3. Afmærkning og stationering	3
4. Vandforsyningsevne	4
5. Bygværker	7
6. Almindelige bestemmelser	7
7. Tilsyn	7
8. Revision	7
9. Ikrafttræden	7

## BILAG

Kort 1:10.000

Instruks for oprensning

Almindelige bestemmelser

Længdeprofil vedlagt

## 1. Grundlag for regulativet

Vandløbet er privat, men oprensningspligten er pålagt kommunen ved landvæsenskommissions kendelse af 29. marts 1958. Vandløbet forventes optaget som kommunevandløb.

I amtsrådets recipientkvalitetsplan juni 1986 er vandløbet målsat til naturvidenskabeligt interesseområde (A) samt gyde- og yngelopvækstområde for ørreder (B<sub>1</sub>). Målsætningen skal være opfyldt i 1989.

Den øverste del af vandløbet er en grøft uden fiskerimæssig interesse.

På det nederste forløb findes gode fiskeskjul under udhængende bredvegetation. Strømmen er frisk og vandløbsbunden veksler mellem sand og grus.

Grøften er i betydelig grad forurenede med spildevand fra St. Brøndum (forureningsgrad III-IV)

Spildevandsbelastningen forventes begrænset væsentligt i forbindelse med kloakering af St. Brøndum i 1987.

De afvandingsmæssige forhold vil ikke blive væsentligt ændrede af det nye regulativ. Dog vil der være bedre kontrol med at afvandingsforholdene ikke forringes i den kritiske del af vandløbet, hvor der er opsat skalapæl.

Der har ikke tidligere været regulativ for vandløbet.

## 2. Betegnelse af vandløbet.

Mølholmgrøften starter ved frontmur for spildevandsledning fra St. Brøndum, løber nord om mølledammen ved Mølholm og ud i Møllebækken umiddelbart neden for mølledammen.

Vandløbet indgår i Lindenberg å's vandsystem.

Regulativet omfatter 562 m vandløb.

Der henvises til vedlagte kort.

## 3. Afmærkning og stationering.

Vandløbet begynder ved UTM. koordinaterne 32 V NJ 620 013 og løber ud i Møllebækken ved UTM koordinaterne: 32 V NJ 624 013.

Stationeringen svarer til afstanden fra gammelt renseanlæg i m. Vandløbet starter således i st. 277 og ender i st. 839.

Der er anbragt en skalapæl ved vandløbets sydkant i station 580. Nulpunkt står i kote 9,48 over DNN.

Følgende fixpunkter er indmållerede:

---

Flodemål ved stemmeværk ved Mølholm:	10,95 m over DNN
Overkant sokkel NV-hjørne af lade, Mølholm:	10,323 m over DNN

---

Fixpunkterne er indtegnet på kortbilag.

#### 4. Vandføringsevne.

Vedligeholdelsen skal tilrettelægges, så vandløbet til enhver tid overholder de fastsatte krav til vandføringsevne.

Vandføringsevnen angives som sammenhængen mellem vandføring og vandstand.

Kravene til vandføringsevnen i sommerhalvåret gælder fra 1. juni til 31. november. Resten af året gælder kravene for vinterhalvåret.

Der er fastlagt krav til vandføringsevnen i station 580. Hele vandløbet skal oprenses ensartet jf. instruks for oprensningen.

Sommerkravene er fastlagt således, at vandløbet ikke gror til i grøde.

Vinterkravene er fastlagt, så det sikres, at vandføringsevnen i det grødefrie vandløb ikke forringes som følge af aflejringer o.l.

Vandføringsevnen kontrolleres efter behov, mindst én gang i hvert halvår.

Følgende krav stilles til vandføringsevnen:

Vinterperioden

Vandføring	Vandstand på skalapæl højest
10 L/S	18 cm
25 L/S	23 cm
50 L/S	28 cm
75 L/S	31 cm

Sommerperioden

Vandføring	Vandstand på skalapæl højest
10 L/S	29 cm
25 L/S	35 cm
50 L/S	41 cm
75 L/S	44 cm

Grundkurve

Vandføring	Vandstand på skalapæl mindst
10 L/S	10 cm
25 L/S	13 cm
50 L/S	16 cm
75 L/S	18 cm

Vedligeholdelsesindgreb, der medfører, at vandføringsevnen bliver bedre end grundkurven, skal godkendes som regulering i h.t. vandløbsloven.

På næste side er kurverne afbildet.

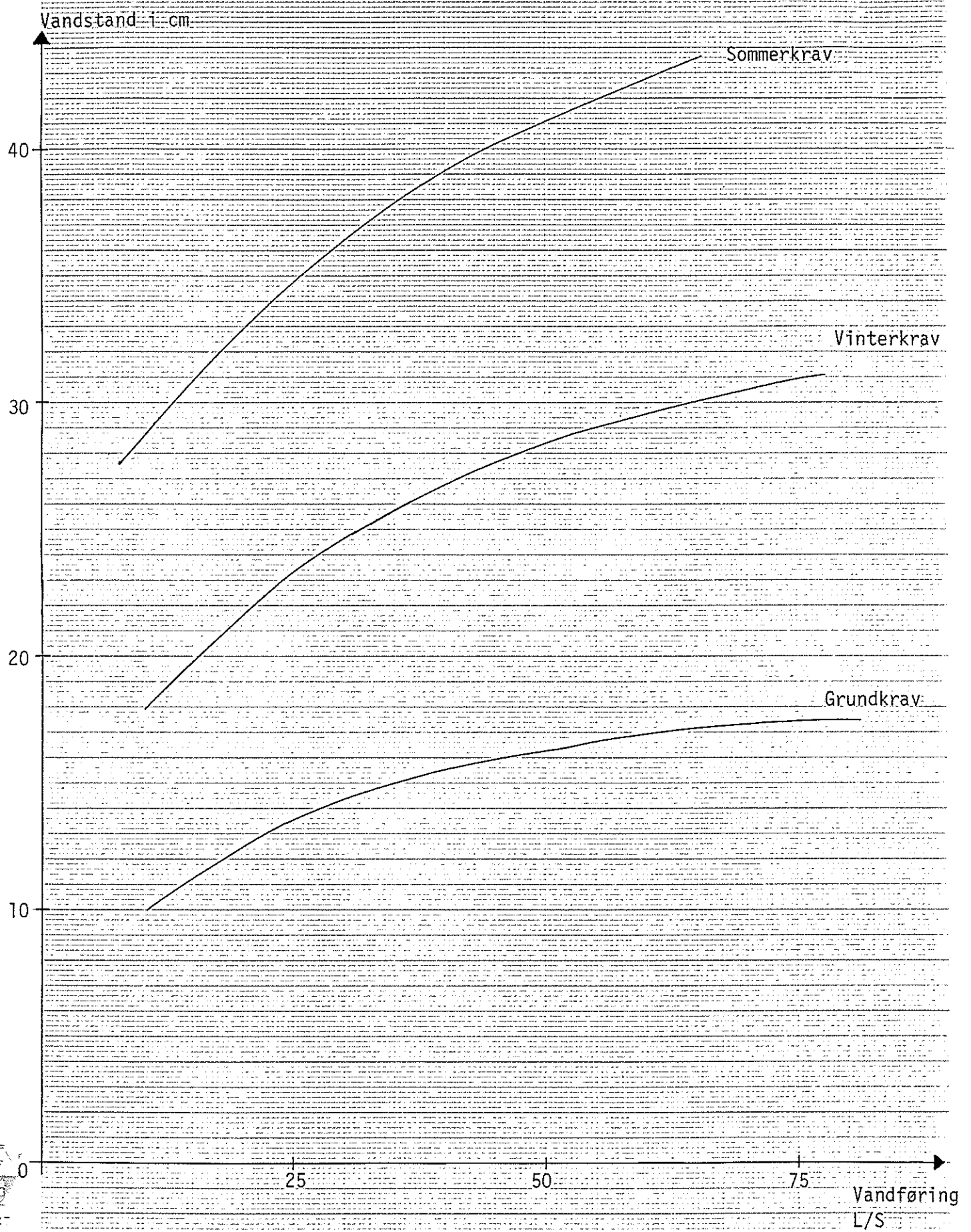


Fig. 1. Sammenhæng mellem vandstand og vandføring.



## 5. Bygværker.

Broer og overkørsler

Station m	Dimension cm	Koter til rørbund m.o.h.	Ejer	Bemærkninger
533-537	ø 50	9,48 - 9,43	privat	markoverkørsel
766-770	ø 50	8,48 - 8,43	privat	markoverkørsel

## 6. Almindelige bestemmelser.

Der er truffet en række almindelige bestemmelser for vandløb i Skørping kommune. Bestemmelserne fremgår af bilag til regulativet.

## 7. Tilsyn.

1. Tilsynet med vandløbet udøves af Skørping byråd.
2. Enhver der ønsker at deltage i synet kan rette henvendelse til teknisk forvaltning.

## 8. Revision.

Regulativet skal senest optages til revision i 1996. I en 3 årig indkøringsperiode følges vandløbet dog nøje, med henblik på evt. justeringer af vedligeholdelse eller kravene til samme.

## 9. Ikrafttræden.

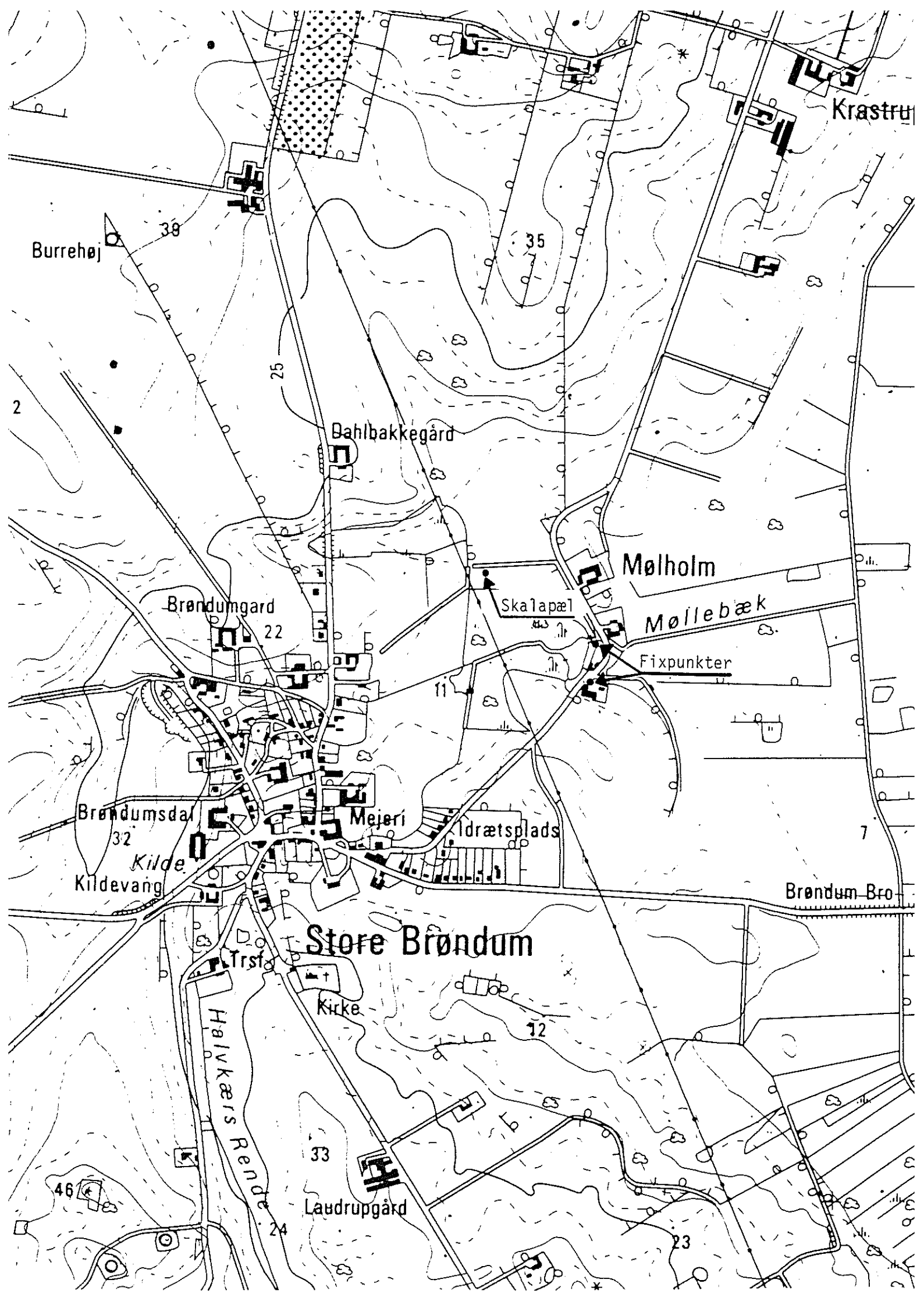
Regulativet har været bekendtgjort og fremlagt til gennemsyn i 8 uger med adgang til at indgive evt. indsigelser og ændringsforslag inden den

I offentlighedsfasen har der tillige været afholdt offentligt møde om forslaget.

Regulativet er vedtaget af Skørping byråd, den

H. L. Holm  
udvalgsformand





## INSTRUKS FOR OPRENSNING AF MØLHOLMGRØFTEN

- Hvornår Inden 1. juni gennemgås vandløbet for større hindringer, og det sikres, at der er frit afløb fra dræn. Når vandføringsevnen bliver for ringe jf. regulativ iværksættes grødeslåning eller sandoprensning inden 3 uger.
- Grødeskæring Sker med 1e. Grøden skæres tæt ved bunden, så der dannes en ca. 80 cm strømrende, der er fri for grøde. hvor vandløbet er bredere end strømrenden, skæres så strømrenden får et naturligt bugtet forløb. Der skæres desuden foran dræn, så der er frit afløb. Mindre sandbanker, som hindrer vandets løb fjernes samtidigt med grødeskæringen. Afskåret grøde skal optages, med mindre grøden ikke er til skade for vandløbet eller det vandområde, vandløbet udmunder i.
- Sandoprensning Hvis vandføringsevnen svækkes på grund af sandaflejringer, kan oprensning ske med maskine. Der må ikke fjernes sten, stabil grusbund eller stabile brinker. Oprensning må ikke ske i større bredde end 80 cm.

Skadelige  
foranstaltninger

Sker der betydelig skade på vandløbet som følge af:

Kreaturvanding  
Manglende hegn  
Manglende banketter  
Misligholdte broer og overkørsler  
Udledning af ajle, spildevand o.l.

meddeles dette teknisk forvaltning

Station  
m

Beskrivelse

Vedligeholdelse

277-487

Dyb grøft  
godt fald

st. 277

Større hindringer for vandets frie løb fjernes. Der skal være 50 cm strømrende.

487-640

Sandbund

st. 487

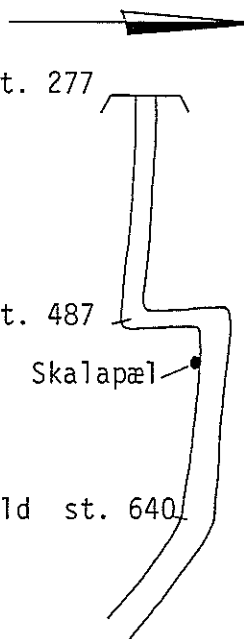
Skalapæl

Sandbanker fjernes.  
Grøde slåes i 80 cm bredde.

640-839

Grusbund, godt fald st. 640

Hindringer fra vandets frie løb fjernes.  
Strømrende: 80-100 cm.



ALMINDELIGE BESTEMMELSER FOR  
VANDLØB I SKØRPING KOMMUNE

---

November 1986

## ALMINDELIGE BESTEMMELSER FOR VANDLØB I SKØRPING KOMMUNE

Disse "almindelige bestemmelser" gælder generelt for kommunevandløb i Skørping kommune.

I det enkelte kommunevandløbs regulativ kan der dog være optaget såvel supplerende bestemmelser som ændrede bestemmelser.

### 1. Administrative bestemmelser.

1. Vandløbenes vedligeholdelse påhviler kommunalbestyrelsen. Det gælder dog ikke fornyelse (hel eller delvis) af rørlagte strækninger.
2. I tilfælde af hel eller delvis omlægning af rørledninger behandles sagen af vandløbsmyndigheden som reguleringssag.
3. Bygværker - såsom styrt, stryg og skrånings-sikringer - der er udført af hensyn til vandløbet, vedligeholdes som dele af vandløbet.

Vedligeholdelsen af øvrige bygværker - broer, stemmeværker, overkørsler og vandingssanlæg m.v. - påhviler de respektive ejere eller brugere. Ejerne eller brugerne har pligt til at optage den slam, grøden m.v., der samler sig ved bygværkerne, jfr. vandløbslovens §27, stk. 4.

4. Hvis der langs vandløbet findes beplantninger, skal denne bevares af hensyn til dens grødebe-grænsende virkning. (Beplantningens omfang, placering og art fremgår af det enkelte regulativ, hvoraf også fremgår oplysninger om særbidrag og særlige forpligtelser for lods-ejere eller andre, herunder om pleje af beplantning, haver, parker og lignende).
5. For grænsevandløb er særlige aftaler i det enkelte regulativ.

### 2. Bredejerforhold.

1. På 1 m brede banketter langs vandløbenes øverste kant må der ikke uden tilladelse fra kommunalbestyrelsen dyrkes, anbringes hegn eller foretages andet, der kan hindre eller vanskeliggøre vedligeholdelsesarbejdet og tilsynets færdsel.

2. Ejerne af de ejendomme, som grænser op til vandløbene, samt brugerne har iøvrigt pligt til at tåle de fornødne vedligeholdelsesarbejder, herunder transport af materialer og maskiner og disses arbejde langs vandløbenes bredder. Det bemærkes, at arbejdsbæltet normalt ikke bliver over 8 m bredt. Bygninger, bygværker, faste hegn, beplantninger, udgravninger og lignende anlæg af blivende art, må ikke uden kommunalbestyrelsens tilladelse fremtidig anbringes nærmere end 8 m fra øverste vandløbskant. For rørlagte strækninger ikke nærmere end 8 m fra rørledningernes midte. Undtaget herfra er den beplantning, som er anført under pkt. 1.4.

3. De arealer, som grænser op til vandløbene, må ikke uden kommunalbestyrelsens tilladelse benyttes til løsdrift, medmindre der sættes forsvarligt hegn langs med og mindst 1 m fra øverste vandløbskant.

Ejerne har pligt til at fjerne sådanne hegn inden 2 uger efter, at tilsynet har meddelt, at det er nødvendigt af hensyn til vedligeholdelsesarbejdet.

4. I henhold til vandløbslovens § 6 må ingen bortlede vandet fra vandløbene, eller foranledige af vandstanden i vandløbene forandres eller vandets frie løb hindres.

Reguleringen, herunder rørlægning af vandløbet, må kun finde sted efter kommunalbestyrelsens bestemmelse.

I det hele taget må ingen uden tilladelse fra kommunalbestyrelsen foretage foranstaltninger ved vandløbene med anlæg, hvorved vandløbenes tilstand kommer i strid med bestemmelserne i det enkelte regulativ eller vandløbsloven.

5. Vandløbene må heller ikke tilføres faste stoffer, haveaffald, spildevand eller andre væsker, der foranlediger aflejringer i vandløbene eller forurener vandet, jfr. miljøbeskyttelseslovens § 17.

6. De tilgrænsende lodsejere kan uden tilladelse oppumpe vand fra vandløbene til kreaturvanding med mulepumpe eller eventuelt vindpumpe. Kommunalbestyrelsen kan meddele tilladelse til indretning af egentlige vandingssteder. Anden vandindtagning må ikke finde sted uden tilladelse efter vandforsyningsloven. Ansøgning

herom indgives til amtsrådet.

7. Vandløbenes afmærkning med kantpæle/skalapæle og bundpæle må ikke beskadiges eller fjernes. Sker dette, har den ansvarlige for beskadigelsen eller fjernelsen pligt til at bekoste retableringen.
8. Beskadiges vandløbene, diger bygværker eller andre anlæg ved vandløbene eller foretages foranstaltninger i strid med vandløbsloven, kan vandløbsmyndigheden meddele påbud om genoprettelse af den tidligere tilstand.

Er et påbud ikke efterkommet inden udløbet af en fastsat frist, kan vandløbsmyndigheden foretage det fornødne på den forpligtedes regning, jfr. vandløbslovens § 54.

Er der fare for, at betydelig skade kan ske på grund af usædvanlige nedbørsforhold eller andre udefra kommende usædvanlige begivenheder, kan vandløbsmyndigheden foretage det fornødne uden påbud og på den forpligtedes regning, jfr. vandløbslovens § 55.

9. Udløb fra drænledninger skal udføres og vedligeholdes, således at de ikke gør skade på vandløbets skråninger.
10. Overtrædelse af disse "almindelige" bestemmelser og de særlige bestemmelser i regulativerne straffes med bøde, jfr. § 85 i vandløbsloven.

### 3. Vedligeholdelse.

1. Kommunalbestyrelsen afgør, om vedligeholdelse skal udføres i entreprise eller ved egen foranstaltning.
2. Teknisk forvaltning sørger for vedligeholdelse af kommunevandløbene på kommunalbestyrelsens vegne.
3. Vandløbene med bygværker m.v. skal vedligeholdes, således, at den for vandløbet fastsatte skikkelse og/eller vandføringsevne ikke ændres. Det fremgår af det enkelte regulativ om der er tale om skikkelse eller vandføringsevne.
4. Vedligeholdelse af de enkelte vandløb skal udføres, således, at vandløbets fysiske

tilstand er i overensstemmelse med de krav, den målsatte anvendelse stiller, således som det fremgår af det enkelte regulativ.

5. Ved tilrettelæggelsen af vedligeholdelsesarbejdet skal ulemper, som ejere og brugere skal tåle, jfr. vandløbslovens § 28, søges fordelt ligeligt på begge sider af det enkelte vandløb.
6. Det fyld m.v., der fremkommer ved vandløbenes vedligeholdelse, skal brugere af de tilstødende jorder fjerne mindst 2 m fra vandløbskanten eller sprede i et ikke over 10 cm tykt lag inden hvert års 1. maj.

Det påhviler den enkelte ejer eller bruger selv af undersøge, om der er oplagt fyld, som skal fjernes eller spredes. Undlader en ejer eller bruger at fjerne fylden, kan kommunalbestyrelsen efter 2 ugers skriftlig varsel til ejerne eller brugeren lade arbejdet udføre på pågældendes bekostning.

#### 4. Tilsyn.

Tilsynet med vandløbene udøves af vandløbsmyndigheden. Særlige bestemmelser om tilsyn med det enkelte vandløb fremgår af det enkelte regulativ.

#### 5. Straffebestemmelser.

Den, der overtræder bestemmelser i regulativer, straffes med bøde, jfr. lovens § 85.

#### 6. "Almindelige bestemmelser"s ikrafttræden.

Foranstående "almindelige bestemmelser" har været bekendtgjort og fremlagt til gennemsyn i 8 uger sammen med forslag til nyt regulativ for de enkelte vandløb.

Bestemmelserne træder ikraft for de enkelte vandløb sammen med godkendelse af regulativet.

Henvendelser vedrørende vandløbene rettes til kommunens tekniske forvaltning.  
Telefonnr. 08-335222.



REGISTERBLAD FOR MØLHOLMGRØFTEN NR. 101.21

Bilag nr.	Dato	Indhold	Bemærkninger
1.	aug. 1957	Opmåling og projekt i forbindelse med kloakering i St. Brøndum by.	
2.	29.3.1958	Landvæsenskommissionskendelse	Tinglyst 4.10.1963

