

VIRTUELT BORGERMØDE OM

Forslag til

Kommuneplan 2021

Natur og landskab

Starter kl. 16:30

Stil gerne spørgsmål under hele mødet. Du stiller spørgsmål ved at klikke på "Stil spørgsmål" nede i højre hjørne.

Program

- Velkomst
- Hvad er en kommuneplan ?
- Fra Kommuneplan 2017 til Kommuneplan 2021
- Ændringer til Natur og landskab
- Kommentarer & spørgsmål – Vi svarer på dine spørgsmål
- Den videre proces

Spørgsmål og kommentarer

Vi vil gerne opfordre til, at I stiller spørgsmål løbende og under oplæggene. - Det gør I ved at stille dem i chatten.

Jeres spørgsmål bliver ikke vist offentligt, men under spørgerunden vil vi forsøge at svare på alle spørgsmål.



Hvad er en kommuneplan

- Kommuneplanen er en plan der udstikker de overordnede mål, retningslinjer og rammer for den fysiske udvikling af byerne og for det åbne land i hele kommunen.
- Planen gælder for en 12 årig periode, men skal revideres hver 4. år.
- Afvejer forskellige hensyn.
- Det er her borgere, erhvervslivet og andre interessenter kan se, hvordan politikerne ønsker at forvalte arealerne i kommunen.

Hvordan bruges kommuneplanen

Politikere

Byrådet skal virke for kommuneplanen

Et centralt styringsværktøj

Sætter rammerne der virkeliggør byrådets vision

Balance mellem beskyttelse og udvikling

Borgere og virksomheder

Kommuneplanen er ikke direkte bindende overfor borgerne

Har betydning for hvilke projekter og hvilken udvikling som der kan gives tilladelse til

Angiver muligheder for udvikling

Kommunens administration

Grundlag for udarbejdelse af nye lokalplaner

Grundlag for skønsmæssige afgørelser

Et bindeled mellem overordnet planlægning og lokalplaner og sektorplaner

Strukturen i Kommuneplan 2021

Kommuneplanens emner er inddelt i 4 overordnede temaer

- Bosætning og erhverv
- Natur og landskab
- Infrastruktur
- Klima og miljø

Forenkling af kommuneplan 2021

Der har været fokus på at **forenkle** kommuneplanen, så den bliver mere overskuelig og for at det fremstår tydeligt, hvad hensigten med de enkelte retningslinjer er.

Det skal bidrage til, at kommuneplanen er nemmere at administrere i fx byggesagsbehandling og lokalplanudarbejdelse.

Teknik og Miljøudvalget

Vi sætter en lille film på, hvor et medlem fra Teknik- og Miljøudvalget fortæller om nogle af ændringerne til Kommuneplan 2021.



Anna Oosterhof
Venstre



KOMMUNE PLAN 2021 REBILD

Ændringerne fra Kommuneplan 2017 til Kommuneplan 2021

Natur og Landskab

Det overordnede formål er interesseafvejningen mellem benyttelse og beskyttelse af det åbne land.

Temaet indeholder følgende emner:

- Grønt Danmarkskort
- Landskab
- Geologi
- Skovrejsning
- Lavbundsarealer
- Jordbrug

Ændringer fra Kommuneplan 2017

Grønt Danmarkskort

Landskab

Jordbrug

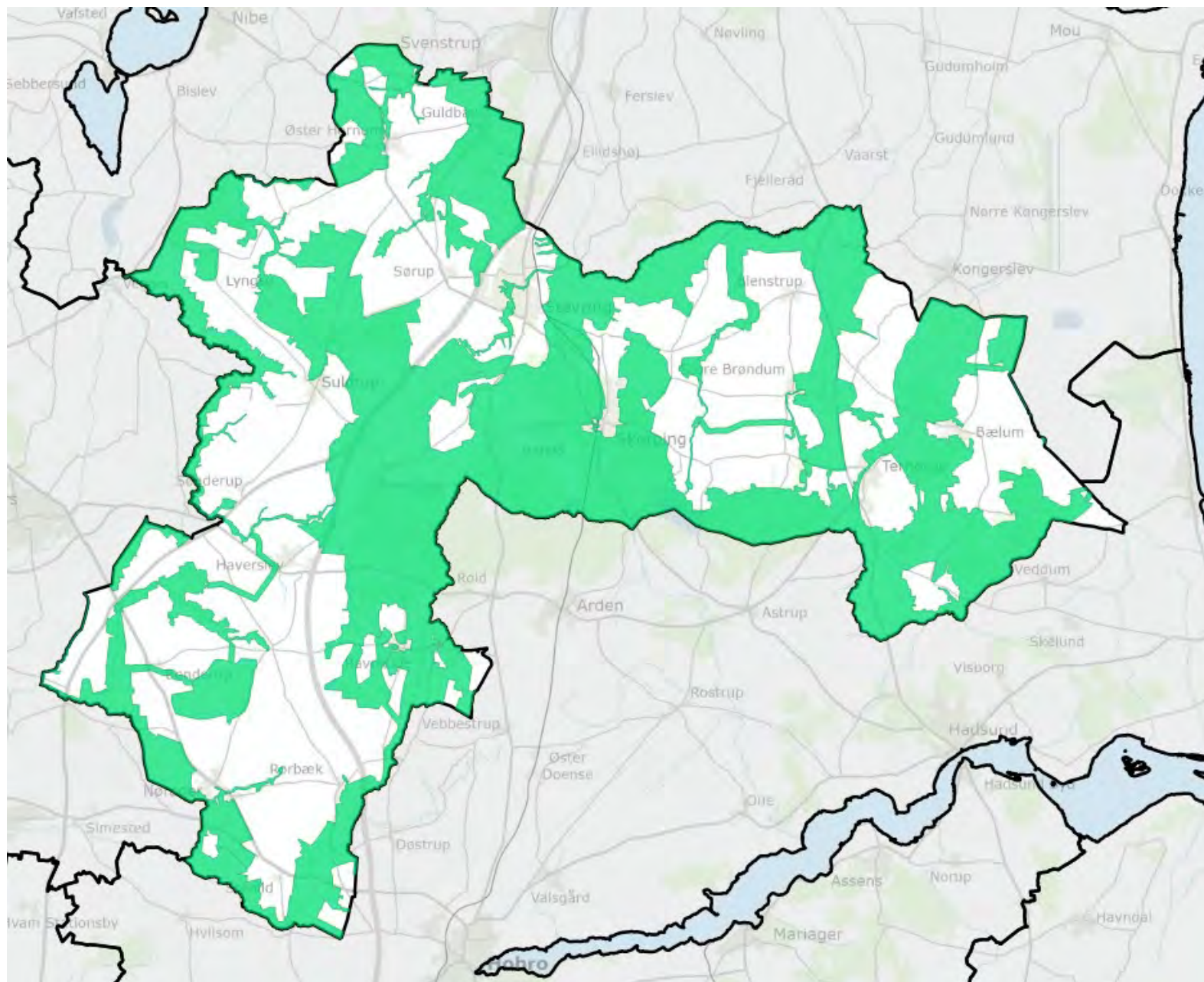
Skovrejsning

Grønt Danmarkskort

Ny retningslinje, som er udarbejdet på baggrund af anbefalinger fra det lokale naturråd.

Samler eksisterende og potentielle naturområder

Forbedre eller opretholde naturkvaliteten samt øge andelen af natur i kommunen

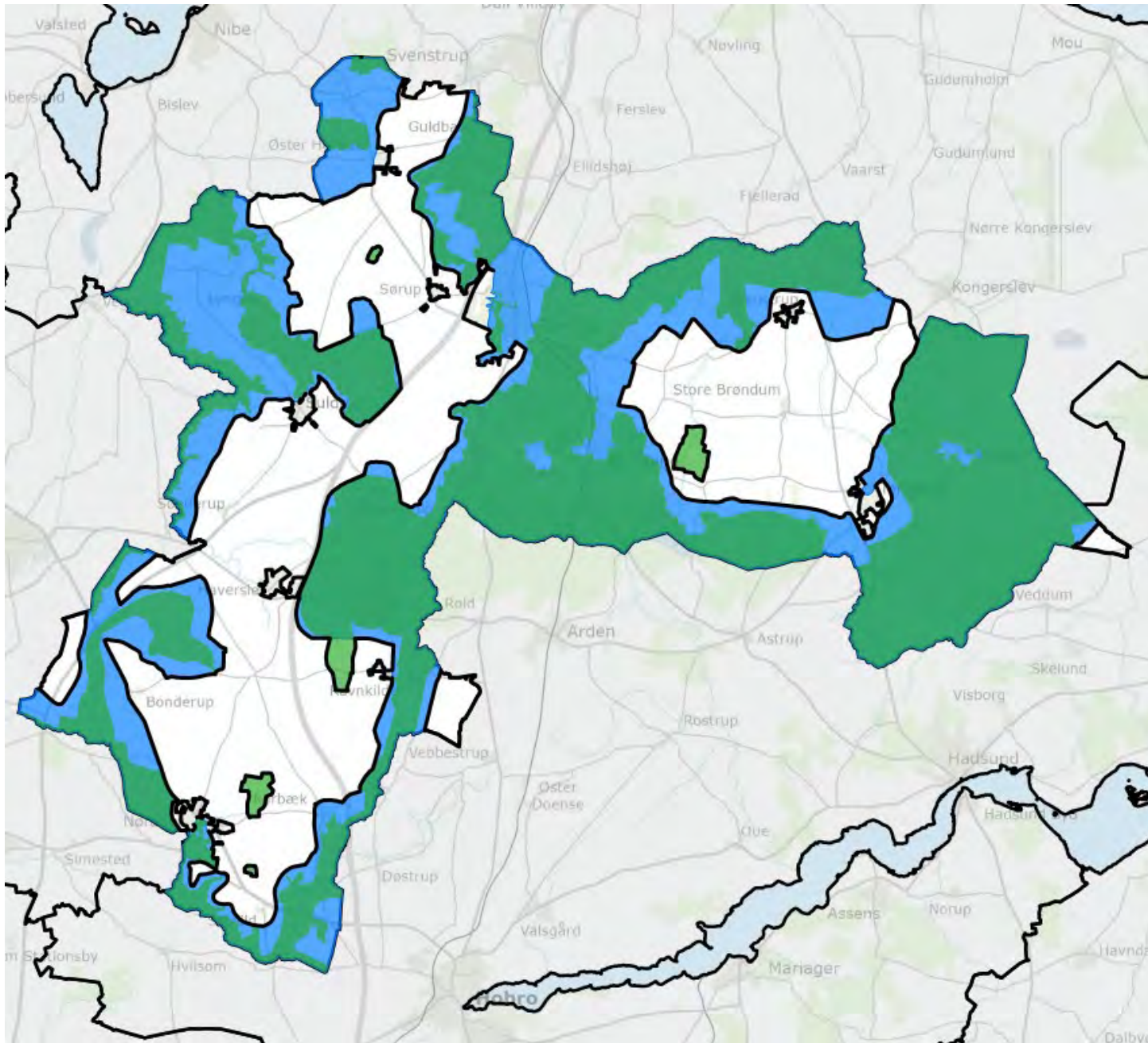


Landskab

Udtag af retningslinjer for dallandskaber, skovlandskaber, lavbunds- og kystlandskaber, landbrugslandskaber samt storbakkelandskaber.

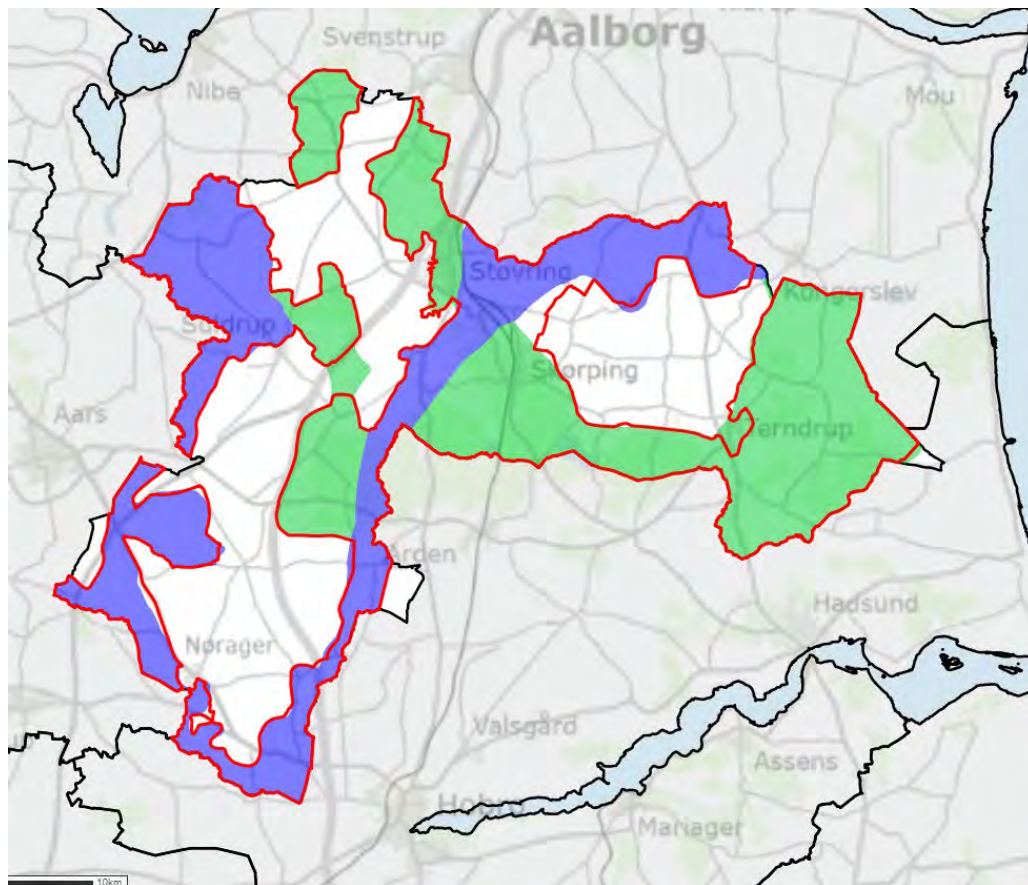
Udpegningerne varetages af bevaringsværdigt landskab og større sammenhængende landskab.

Tydeliggørelse af landskabsinteressen.



Landskab

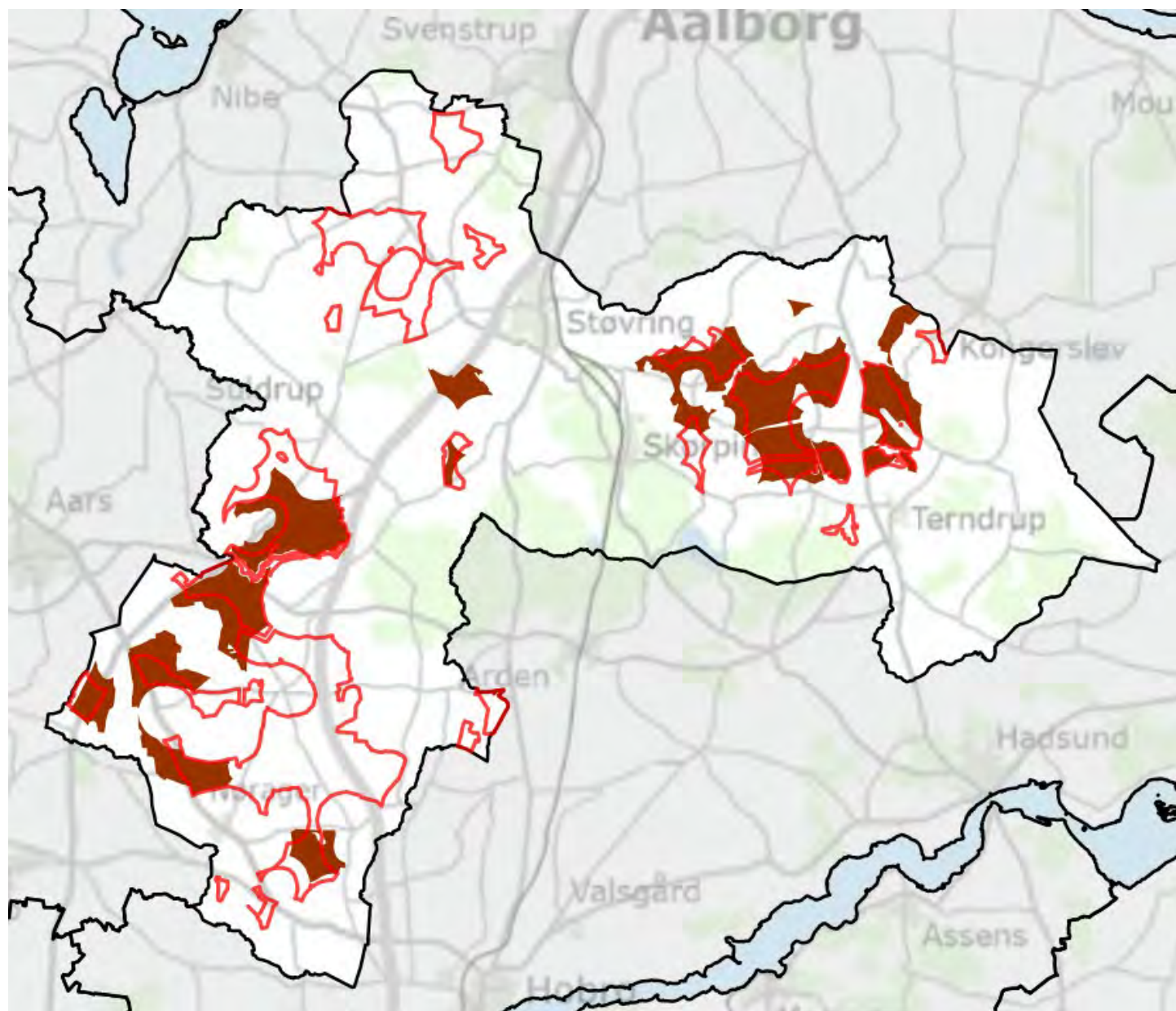
Justering af landskabsudpegninger så de i højere grad følger de naturlige afgrænsninger i landskabet.



Jordbrug

Udpegningsgrundlaget til arealer til store husdyrbrug er blevet ændret.

- Større afstand til mindre byzonebyer og landsbyer
- Reduktion af buffer til Natura2000, indvindingsoplande og ammoniakfølsom natur



Jordbrug

Særligt værdifuld landbrugsjord er er reduceret med nogle arealer.

- Skovrejsning ønsket
- Meget lavtliggende landbrugsjord, som nemt bliver våd og derved mister værdi

Der er udtaget tre retningslinjer fra emnet om jordbrug, idet de ikke har betydning for, hvordan jordbrugsinteresserne forvaltes.

- Generelle hensyn til jordbrug
- Udvidelser af husdyrbrug
- Jordbrugsområder

Skovrejsning

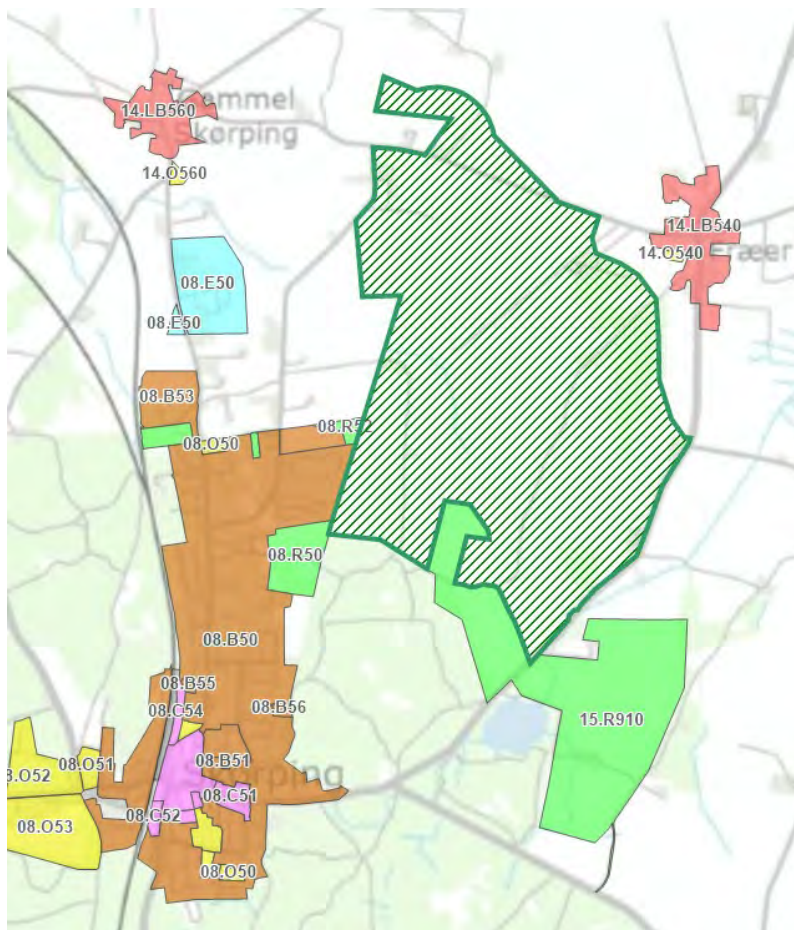
Samlet set sker der en forøgelse af arealer, der er udpeget til skovrejsning ønsket. Arealet stiger fra 16 km² til 45 km².

- Understøtte natursammenhænge
- Sikring af drikkevandsinteresser
- Understøtte rekreative formål

Der er inddraget flere arealer i skovrejsning uønsket.

- Kirkers nærzone
- Landskabs- og kulturværdier

Rekreativ ramme ved Skørping



Ny kommuneplanramme ved Skørping til skov- og naturområde

Kombination af skovrejsning og lysåben natur

Grundvandsbeskyttelse og varetagelse af beskyttede dyrearter ved vandhullerne

Opsummering

Kvalificering af udpegninger så de svarer til de faktiske forhold.

Nemmere at administrere benyttelse og beskyttelse i det åbne land.

Få en snak om Kommuneplan 2021

Den **22. maj** vil det være muligt at møde repræsentanter og politikere fra Rebild Kommune og få en snak om kommuneplanen i følgende byer:

Støvring kl. 9.30 på Støvring Bytorv

Skørping kl. 11.30 ved Fakta

Nørager kl. 11.30 ved Spar

Terndrup kl. 13.30 på Centerpladsen

Suldrup kl. 13.30 ved Spar

Få en snak om Kommuneplan 2021

Kommunen tilbyder at komme ud til forskellige foreninger og tage en konkret drøftelse af de emner i kommuneplanen, der har deres interesse.

Den **20. maj** er frist for at invitere kommunen ud til en drøftelse

Læs mere og giv et høringssvar

Forslag til Kommuneplan 2021 kan læses på:

<https://rebild.viewer.dkplan.niras.dk/plan/11#/>

Bemærkninger indsendes via ”*din kommentar*” på hjemmesiden for kommuneplanen eller på Rebild.dk

Forslag til Kommuneplan 2021 er i offentlig høring frem til den **14. juni 2021**. Endelige vedtagelse 4. kvartal 2021.

Vi vil gerne høre din mening om Kommuneplanen.

KOMMUNE PLAN 2021

REBILD

TAK FOR I DAG