


Bilag 1 Oversigtskort

Fornyset tilladelse til at indvinde 100.000 m3 grundvand til grusskylning fra boringen med DGU nr. 33.1029 (med 300 meter zone omkring boringen - rød cirkel)


Dato: 14-05-2024
 Målforhold: 1:10000
 Aneta Agnieszka Achmirowicz




Grundvandsdannende opland ST

 Grundvandsdannede oplande Støvring-Torsted


BNBO Støvring Nord


 BoringsNære BeskyttelsesOmråder

Potentiale kort 2012 fra Aalborg ...

 Potentielle kort 2012 fra Aalborg Kommune

Følsomme indvindingsområder

 Nitratfølsomme indvindingsområder


 Sprøjtemiddelfølsomme indvindingsområder

Beskyttede vandløb §3





Beskyttede naturtyper §3

 Eng

 Hede


 Mose


 Overdrev

 Strandeng

 Sø

Indvindingsoplande

 Indenfor OSD (Nye kommer snart)


 Udenfor OSD (Nye kommer snart)

 Indenfor OSD


 Udenfor OSD


Drikkevandsinteresser

 Drikkevandsinteresser

 Område med særlig drikkevandsinteresse

Indsatsområder

 Indsats Nitratfølsomt indvindingsområde

 Indsatsområde indenfor sprøjtemiddelfølsomme

Boring


 Ikke oplyst

 Andet

 Geoteknisk

 Miljøboring

 Råstof

 Sløjfet

 Vandboring

Kommunegrænse, med slørede n...

 Kommunegrænse