

Papirformat: A4

© Rebild Kommune & SDFI



Bilag 2 Detailkort



Rebild
KOMMUNE


Fornyset tilladelse til at indvinde 100.000 m3 grundvand til grusskylning fra boringen med DGU nr. 33.1029 (med 300 meter zone omkring boringen - rød cirkel)


Dato: 14-05-2024


Målforhold: 1:10000


Aneta Agnieszka Achmirowicz


Grundvand Indsatsområder omfa... Beskyttede naturtyper §3


 Indsatsområde endnu ikke omfattet af indsatsplan (Ikke

 Omfattet af Indsatsplan for indsatsområdet omkring Guldbæk og Øster Hornum


 Omfattet af Indsatsplan for indsatsområdet omkring Mejlby, Ravnkilde og Rørbæk (vedtaget)


 Omfattet af Indsatsplan Kongerslev – Solbjerg (Ikke


 Omfattet af Indsatsplan Rold Skov – Hllum (Vedtaget)


 Omfattet af Indsatsplan Støvring – Torsted (Vedtaget)

 Eng

 Hede

 Mose

 Overdrev

 Strandeng

 Sø

Boring


 Ikke oplyst

 Andet

 Geoteknisk

 Miljøboring

 Råstof

 Sløjfet

 Vandboring

Kommunegrænse, med slørede n...

 Kommunegrænse

BNBO Støvring Nord

 BoringsNære BeskyttelsesOmråder

Beskyttede vandløb §3

