

Alex Richard Landkildehus  
Hvingelhatvej 19, Ersted  
9520 Skørping

Hobrovej 110 | 9530 Støvring  
Telefon 99 88 99 88  
raadhus@rebild.dk | www.rebild.dk

Journalnr: 01.03.00-P19-18-20  
Ejendomsnr.: 5603

Sagsbehandler: Christian Eriksen  
Team Bygs telefon 99 88 76 87

Dato: 08-02-2021

## Landzonetilladelse

**Hvingelhatvej 19, 9520 Skørping – Matr.nr. 18D Ersted By, Aarestrup**

---

Rebild Kommune meddeler hermed landzonetilladelse til 168 m<sup>2</sup> maskinhus, i forbindelse med stuehus. Facaden bliver i metalplader og taget også i metalplader.

Ejendommens beliggenhed fremgår af nedenstående luftfoto.



### **Lovgrundlag**

Landzonetilladelsen meddeles efter planlovens § 35, stk. 1.

### **Vilkår**

Udvendige bygningssider skal fremstå i mørke nuancer eller sortmalet.

Tagmateriale og facader må ikke være blanke eller reflekterende.

### **Afvent byggesagsbehandling**

Sagen skal efter klagefristens udløb (som ses bagerst i denne afgørelse), behandles efter byggeloven og der må ikke påbegyndes byggearbejder, før der tillige er udstedt byggetilladelse.

### **Ejendommen**

Ejendommen har et matrikulært areal på 9977 m<sup>2</sup>, placeret i åbent land, udenfor kommuneplanlagt område.

Storbakket terræn, stedvist småbakket, med stor forekomst af plantager samt opdyrkede marker. Området gennemskæres af flere dalstrøg, bl.a. Binderup Ådal

Der er landbrugspligt på ejendommen.

### **Byggeriets placering på ejendommen**

- Placering af det ansøgte, ligger indenfor Hjedsbæk Plantagelandskab udpeget i kommuneplanen 2017-2029, som Grundvand Indsatsområder omfattet af Indsatsplaner, Skovlandskab, Naturbeskyttelsesområde Kp17 pkt. 7.1.1

### **Begrundelse**

Der meddeles tilladelse til det ansøgte, da det er vurderet, at det ikke vil medføre nogen væsentlig forringelse af de natur-, miljø-, eller landskabelige værdier. Herudover er der lagt afgørende vægt på, at der er tale om en mindre ændring og det vurderes til ikke at svække landskabets karakter og oplevelsesværdi. Der terrænreguleres ikke og byggeriet tilpasses terrænet, og vurderes at falde naturligt ind i området, og placeres og udformes, så det præger landskabet mindst muligt.

Bygningens placering vurderes at være indenfor området af den eksisterende primære bebyggelse, indenfor 20 meter, og skønnes fornuftig i forhold til bygningsmassens størrelse og tilpasningen i terrænet.

Bebyggelsens udformning sker med respekt for den eksisterende bebyggelsesstruktur, hvor byggeriets skala, karakter og udtryk vurderes at tilpasse sig, så det ikke markerer sig markant i landskabet. Bygningernes udformning vurderes til at have et harmonisk udtryk, og facade- og tagmaterialer vurderes ikke til at have væsentlig påvirkning af landskabet, idet de holdes i mørke nuancer.

Det vurderes at bebyggelsen ikke vil ændre helhedsindtrykket af landskabet, og anvendelsen er ikke væsentlig anderledes end bebyggelsen i det omkringliggende landskab, som er hovedsageligt landbrugsjord.

Rebild Kommune vurderer hermed at der kan gives landzonetilladelse til projektet.



### **Sagsfremstilling**

Ansøger ønsker at opføre 168 m<sup>2</sup> maskinhus i forbindelse med eksisterende bebyggelse, til opbevaring af maskiner og materiel til brug på ejendommen.

Se vedhæftet ansøgningsmateriale.

### **Forudsætninger**

Tilladelsen meddeles på grundlag af oplysningerne i ansøgning modtaget den 29-09-2020 samt supplerende oplysninger modtaget den 03-12-2020.

Det forudsættes, at det ansøgte udføres som beskrevet i ansøgningsmaterialet og i overensstemmelse med vilkårene for landzonetilladelsen.

### **Vær opmærksom på anden lovgivning**

Tilladelsen fritager ikke ejer for at søge om nødvendige tilladelser efter anden lovgivning. Husk at der skal opnås byggetilladelse, før byggeri må påbegyndes.

Hvis der under anlægsarbejdet konstateres en forurening af jorden, skal Rebild Kommune, Center Natur og Miljø straks underrettes på telefon 99 88 99 88 eller e-mail: [cnm@rebild.dk](mailto:cnm@rebild.dk).

Ved fund af arkæologiske levn under anlægsarbejdet skal Nordjyllands Historiske Museum på telefon 99 31 74 00 eller e-mail: [historiskmuseum@aalborg.dk](mailto:historiskmuseum@aalborg.dk) straks tilkaldes og arbejdet indstilles i det omfang det berører fundet.

### **Naboorientering**

Der er foretaget naboorientering efter planlovens § 35, stk. 4. Vi har ikke modtaget indsigelser mod projektet.

### **Offentliggørelse og klagefrist**

Landzonetilladelsen offentliggøres på Rebild Kommunes hjemmeside ([www.rebild.dk](http://www.rebild.dk)), mandag den 08-02-2021.

Offentliggørelsen afsluttes og klagefristen udløber **den 08-03-2021** kl. 23.59. Se klagevejledning nedenfor.

### **Landzonetilladelsens gyldighed**

Landzonetilladelsen må først udnyttes efter klagefristens udløb, og kun såfremt der ikke modtages klager.

Hvis der klages over afgørelsen, vil du blive underrettet. I så fald, må landzonetilladelsen ikke udnyttes før Planklagenævnet har stadfæstet tilladelsen.

Landzonetilladelsen bortfalder, hvis den ikke udnyttes senest 5 år fra tilladelsesdatoen jf. planlovens § 56, stk. 2.

### **Habitatsvurdering, bilag IV-arter og Natura 2000 områder**

Byggearbejdet opføres i en sådan afstand fra nærmeste Natura 2000 område, at projektet ikke vurderes at kunne medføre en væsentlig påvirkning af arter og naturtyper indenfor Natura 2000 området.

En række dyr omfattet af naturbeskyttelseslovens § 29a og habitatdirektivets bilag IV, kan have levested, fødesøgningsområde eller sporadisk opholdssted i området. Rebild Kommune er ikke bekendt med konkrete yngleføremønstre i området, men hvis der fældes træer eller nedrives eksisterende bygninger, hvor der er ynglende eller overvintrende flagermus, skal Naturstyrelsen Kronjylland kontaktes med hen-

blik på at sikre, at der ikke sker skade på bevaringsstatus for de relevante arter. Herudover vurderes projektet ikke at skade eller ødelægge eventuelle yngle- eller rasteområder.

Med venlig hilsen

Christian Eriksen  
Byggesagsbehandler

**Kopi til:**

Danmarks Naturfredningsforeningen, [dnrebuild-sager@dn.dk](mailto:dnrebuild-sager@dn.dk)

DOF - Hovedkontor, [natur@dof.dk](mailto:natur@dof.dk)

DOF – Nordjylland, [rebuild@dof.dk](mailto:rebuild@dof.dk)

Aalborg historiske museum, [historiskmuseum@aalborg.dk](mailto:historiskmuseum@aalborg.dk)

Energinet.dk, [ledningsinfo@energinet.dk](mailto:ledningsinfo@energinet.dk)

**Uddrag af vejledning om landzoneadministration**

*Hovedformålet med zoneinddelingen og landzonebestemmelserne er at modvirke byspredning ved hindre spredt og uplanlagt bebyggelse og anlæg i det åbne land og samtidig sikre at egentlig byspredning sker hvor der er åbnet mulighed for det gennem region-, kommune- og lokalplanlægning.*

*Zoneinddelingen skaber derved en klar og værdifuld grænse mellem by og land hvorved bl.a. natur- og kulturhistoriske værdier bevares, og miljøkonflikter undgås. Områder i landzone skal som udgangspunkt friholdes for anden (uplanlagt) bebyggelse m.v. end den der er nødvendig for driften af landbrug, skovbrug og fiskeri. Udover at værne om natur og landskab er varetagelsen af de primære erhvervs interesser således blandt de hensyn der ligger bag landzonebestemmelserne.*

*Landzoneadministrationen gør det muligt at bevare kvaliteterne i det åbne land og medvirker samtidig til at sikre kvalitet i byer og landsbyer når nye boliger henvises til ledige grunde eller tomme bygninger.*

Uddrag af "[Vejledning om landzoneadministration](#)" af 16. oktober 2002.



## Klagevejledning

### Klagevejledning til afgørelse efter planloven

En afgørelse truffet med hjemmel i planloven kan påklages til Planklagenævnet efter planlovens § 58, stk. 1.

#### Klagefrist

Klage til Planklagenævnet over en administrativ afgørelse skal være indgivet skriftligt inden 4 uger efter, at afgørelsen er meddelt. Er afgørelsen offentligt bekendtgjort, regnes klagefristen dog altid fra bekendtgørelsen. I tilfælde, hvor en afgørelse træffes indirekte, regnes fristen fra det tidspunkt, hvor klageren har fået kendskab til afgørelsen. Hvis klagefristen udløber på en lørdag eller en helligdag, forlænges fristen til den følgende hverdag. En klage anses for indgivet, når den er tilgængelig for myndigheden.

#### Hvordan klager du

Klage til Planklagenævnet indgives skriftligt til den myndighed, der har truffet afgørelsen, ved anvendelse af digital selvbetjening. Du klager via klageportalen, som du finder på [www.borger.dk](http://www.borger.dk) og [www.virk.dk](http://www.virk.dk). Du logger på, ligesom du plejer, typisk med NEM-ID. Planklagenævnet skal som udgangspunkt afvise en klage, som ikke er indgivet ved digital selvbetjening. For behandling af klager, der indbringes for nævnet, herunder anmodninger om genoptagelse, betaler klager et gebyr. Gebyrets størrelse differentieres, alt efter om klager er en borger eller en virksomhed/organisation. Privatpersoner skal betale et gebyr på 900 kr. Virksomheder og organisationer skal betale et gebyr på 1.800 kr. Gebyrerne reguleres den 1. januar hvert år efter den af Finansministeriet fastsatte sats for det generelle pris- og lønindeks med virkning for klager, der modtages i nævnet fra og med den 1. februar 2017. Gebyret er endnu ikke reguleret for 2017, men vil blive teknisk efterreguleret. Nævnet offentliggør størrelsen af klagegebyret på nævnets hjemmeside. Klagegebyret opkræves af Planklagenævnet. Gebyr tilbagebetales hvis: 1) klagesagen fører til, at den påklagede afgørelse ændres eller ophæves, 2) klageren får helt eller delvist medhold i klagen, eller 3) klagen afvises som følge af overskredet klagefrist, manglende klageberettigelse, eller fordi klagen ikke er omfattet af Planklagenævnets kompetence. Spørgsmål om betaling af gebyr og tilbagebetaling af gebyr afgøres af Planklagenævnet.

#### Hvad sker der, når du har klaget

Når du har indberettet din klage via Klageportalen, orienterer kommunen Planklagenævnet indenfor 3 uger. Kommunen skal afgive en udtalelse om sagen, og indsende det sagsmateriale, der er truffet afgørelse på baggrund af. Du vil modtage en kopi af kommunens udtalelse til Planklagenævnet og du har en frist på 3 uger til evt. at kommentere udtalelsen. En klager kan på et hvilket som helst tidspunkt, inden nævnets endelige afgørelse er meddelt sagens parter, frafalde sin klage. I så fald bortfalder sagen for nævnet, medmindre sagen er påklaget fra anden side. Klage til Planklagenævnet, har som udgangspunkt ikke opsættende virkning. Rettidige klager over afgørelser efter planlovens § 58, stk. 1, nr. 1 og nr. 2, og efter mastelovens § 8, stk. 1, har dog opsættende virkning, medmindre Planklagenævnet bestemmer andet. Udnyttelsen af en påklaget afgørelse er på eget ansvar, da Planklagenævnet kan ændre afgørelsen.

#### Planklagenævnets afgørelse

Planklagenævnets afgørelse er endelig og kan ikke indbringes for anden administrativ myndighed. Planklagenævnets afgørelser kan indbringes for domstolene senest 6 måneder efter, at nævnets afgørelse er truffet, medmindre andet følger af den lovgivning, som afgørelsen er truffet efter.

### Klagevejledning i øvrigt

Afgørelser i medfør af anden lovgivning kan påklages i overensstemmelse med klagebestemmelserne i den pågældende lov. Hvis en afgørelse ønskes prøvet ved domstolene, skal sag anlægges inden 6 måneder fra du har modtaget afgørelsen.

Hvingelhatvej 19  
9520 Skørping

Ejendomsnr: 006603  
E-sted: By, Agerstrue - 11d

Afstand til skel 4 m

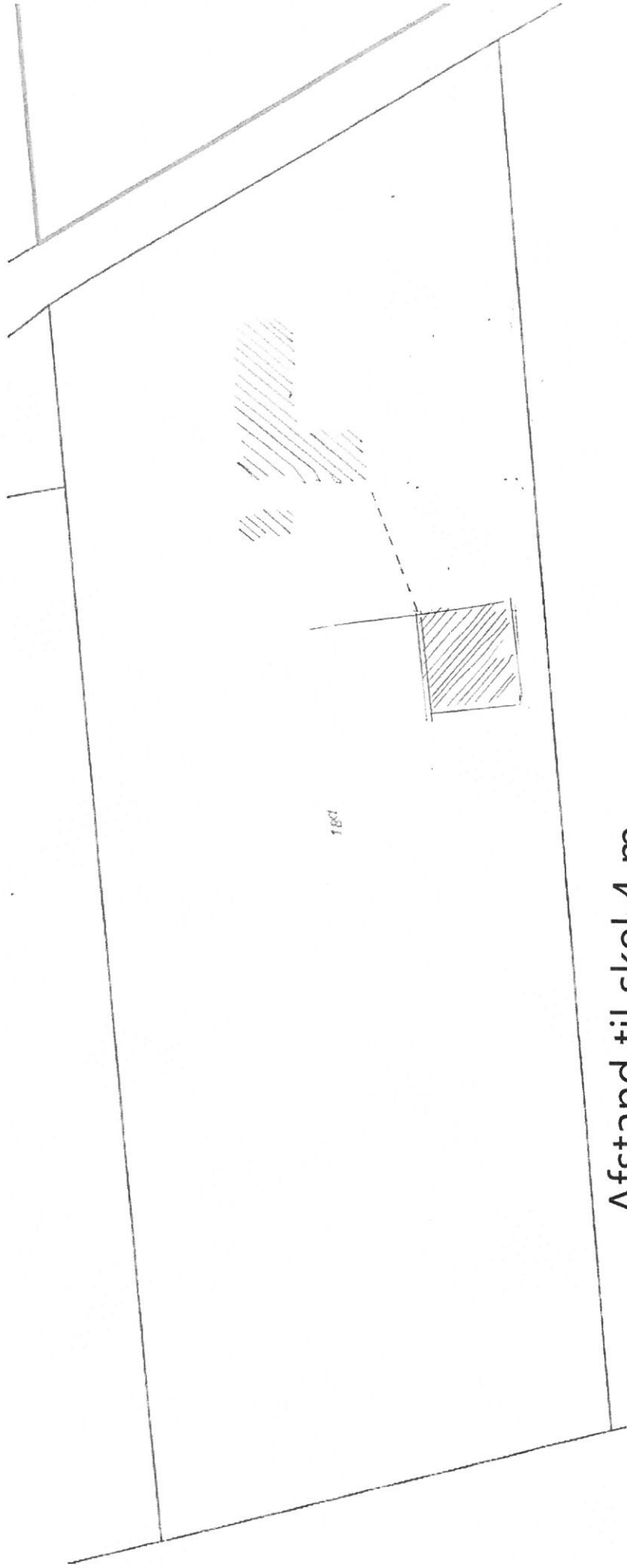


Eksisterende  
bygning



Nyt Maskinhus

----- Afstand mellem eksisterende bygning  
nyt maskinhus 20 m




12 m

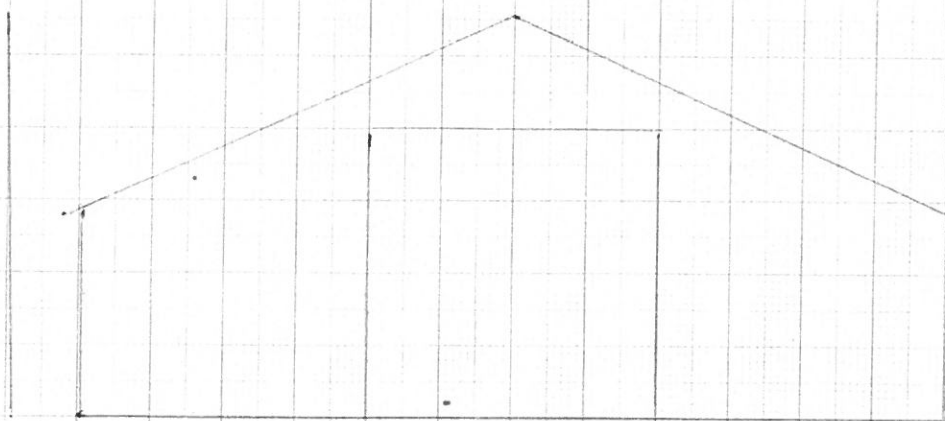
14 m

Grundplan 1:100

5,5 m

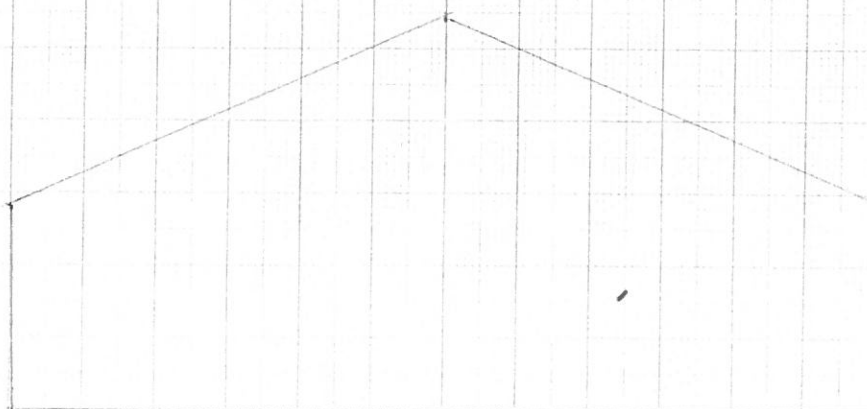


Facade mod nord og syd 14 m



Gavl mod øst 12 m

2,8 m



Gavl mod vest 12 m