

Center Plan Byg og Vej

Birthe Kjær Schmidt
Volstrupvej 44, Volstrup
9230 Svenstrup J

Hobrovej 110 | 9530 Støvring
Telefon 99 88 99 88
raadhus@rebild.dk | www.rebild.dk

Journalnr: 01.03.00-P19-24-24
Ejendomsnr.: 8180

Sagsbehandler: Jesper Hvidevold Jørgensen
Team Bygs telefon 99 88 76 87

Dato: 28-06-2024

Landzonetilladelse

Volstrupvej 44, 9230 Svenstrup J – Matr.nr. 8Æ Volstrup By, Ø. Hornum

Rebild Kommune meddeler hermed landzonetilladelse til solcelleanlæg på 71 m² placeret på stativ.

Ejendommens beliggenhed fremgår af nedenstående luftfoto med rød cirkel.



Lovgrundlag

Landzonetilladelsen meddeles efter planlovens § 35, stk. 1.

Vilkår

- Solcelleanlægget må maksimalt have en afstand på 20 meter til eksisterende bygninger.
- Solcellerne og stativet må ikke indeholde PFAS.

Afvent byggesagsbehandling

Sagen skal efter klagefristens udløb (som ses bagerst i denne afgørelse), behandles efter byggeloven og der må ikke påbegyndes byggearbejder, før der tillige er udstedt byggetilladelse.

Ejendommen

Ejendommen har et matrikulært areal på 32.605 m², placeret i åbent land, udenfor kommuneplanlagt område. Området er småbakkelandskab (højt) med spredte mindre skovområder og dalstrøg. Udpræget landbrugslandskab. Der er landbrugspligt på ejendommen.

Byggeriets placering på ejendommen

Placering af det ansøgte, ligger indenfor Sørup Småbakkelandskab udpeget i kommuneplanen 2021, som Drikkevandsinteresser - Område med særlig drikkevandsinteresse, Grundvand Indsatsområder omfattet af indsatsplaner, Grønt Danmarkskort, Skovbyggelinjer, Særlige naturområder – potentielle, Økologiske forbindelser – potentielle og Øvrige landskabsinteresser.

Begrundelse

Der meddeles tilladelse til det ansøgte, da det er vurderet, at det ikke vil medføre nogen væsentlig forringelse af de natur-, miljø-, eller landskabelige værdier. Herudover er der lagt afgørende vægt på, at der er tale om en mindre ændring og det vurderes til ikke at svække landskabets karakter og oplevelsesværdi, idet solcelleanlæggets beskedne størrelse og højde. Der terrænreguleres ikke og byggeriet tilpasses terrænet. Anlægget er placeret i rimelig afstand fra eksisterende bebyggelse med sine maksimalt 20 meter til nærmeste bygning. Det vurderes at bebyggelsen ikke vil ændre helhedsindtrykket af landskabet, som er hovedsageligt landbrugsjord. Det er vurderet at solcelleanlægget ikke har indvirkning på ind og ud kigget til skovbrynet.

Rebild Kommune vurderer derfor at der kan gives tilladelse til anlægget.

Sagsfremstilling

Ansøger ønsker at etablere et solcelleanlæg på stativ, som bliver 71 m² i størrelsen, fordelt på 3 rækker, med mellemrum imellem panelrækkerne. Højden på anlægget bliver 2,5 meter fra eksisterende terræn. Se tegninger under bilag.

Forudsætninger

Tilladelsen meddeles på grundlag af oplysningerne i ansøgning modtaget den 24-05-2024.

Det forudsættes, at det ansøgte udføres som beskrevet i ansøgningsmaterialet og i overensstemmelse med vilkårene for landzonetilladelsen.

Vær opmærksom på anden lovgivning

Tilladelsen fritager ikke ejer for at søge om nødvendige tilladelser efter anden lovgivning.

Hvis der under anlægsarbejdet konstateres en forurening af jorden, skal Rebild Kommune, Center Natur og Miljø straks underrettes på telefon 99 88 99 88 eller e-mail: cnm@rebild.dk.

Ved fund af arkæologiske levn (f.eks. knogler fra mennesker eller dyr, flint- eller metalredskaber, lerkarskår, stenanlæg, træpæle, konstruktioner i træ, sten eller tegl, koncentrationer af trækul og ildpåvirkede sten m.m.), skal Nordjyllands Historiske Museum kontaktes på telefon 99 31 74 00 eller e-mail: historiskmuseum@aalborg.dk. Kontakten skal ske straks og arbejdet skal indstilles i det omfang det berører fundet.

Ifølge Museumslovens § 24 stk. 2, skal ansøger underrettes om indholdet af Museumslovens §§ 25-27, som kan læses [her](#).

Det kan anbefales, at museet anmodes om en udtalelse om eventuel forekomst af arkæologiske fortidsminder, før arbejdet påbegyndes. En forundersøgelse gennemføres for bygherres regning efter aftale med museet.

Naboorientering

Der er ikke foretaget naboorientering efter planlovens § 35, stk. 4, da kommunen har vurderet, at det er af underordnet betydning for naboerne, jf. planlovens § 35, stk. 5.

Offentliggørelse og klagefrist

Landzonetilladelsen offentliggøres på Rebild Kommunes hjemmeside (www.rebild.dk), fredag den 28-06-2024. Offentliggørelsen afsluttes og klagefristen udløber **den 26-07-2024** kl. 23.59. Se klagevejledning nedenfor.

Landzonetilladelsens gyldighed

Landzonetilladelsen må først udnyttes efter klagefristens udløb, og kun hvis der ikke modtages klager. Hvis der klages over afgørelsen, vil du blive underrettet. I så fald, må landzonetilladelsen ikke udnyttes før Planklagenævnet har stadfæstet tilladelsen. Landzonetilladelsen bortfalder, hvis den ikke udnyttes senest 5 år fra tilladelsesdatoen jf. planlovens § 56, stk. 2.

Habitatsvurdering, bilag IV-arter og Natura 2000 områder

Byggearbejdet opføres i en sådan afstand fra nærmeste Natura 2000 område, at projektet ikke vurderes, at kunne medføre en væsentlig påvirkning af arter og naturtyper indenfor Natura 2000 området.

En række dyr omfattet af naturbeskyttelseslovens § 29a og habitatdirektivets bilag IV, kan have levested, fødesøgningsområde eller sporadisk opholdssted i området. Rebild Kommune er ikke bekendt med konkrete yngleforekomster i området, men hvis der fældes træer eller nedrives eksisterende bygninger, hvor der er ynglende eller overvintrende flagermus, skal Naturstyrelsen Kronjylland kontaktes med henblik på at sikre, at der ikke sker skade på bevaringsstatus for de relevante arter. Herudover vurderes projektet ikke at skade eller ødelægge eventuelle yngle- eller rasteområder.

Med venlig hilsen

Jesper Hvidevold Jørgensen
Byggesagsbehandler

Kopi til:

Danmarks Naturfredningsforeningen, dnrebild-sager@dn.dk

DOF - Hovedkontor, natur@dof.dk

DOF - Nordjylland, rebild@dof.dk

Aalborg historiske museum, historiskmuseum@aalborg.dk

Energinet.dk, ledningsinfo@energinet.dk

Uddrag af vejledning om landzoneadministration

Hovedformålet med zoneinddelingen og landzonebestemmelserne er at modvirke byspredning ved hindre spredt og uplanlagt bebyggelse og anlæg i det åbne land og samtidig sikre at egentlig byspredning sker hvor der er åbnet mulighed for det gennem region-, kommune- og lokalplanlægning.

Zoneinddelingen skaber derved en klar og værdifuld grænse mellem by og land hvorved bl.a. natur- og kulturhistoriske værdier bevares, og miljøkonflikter undgås. Områder i landzone skal som udgangspunkt friholdes for anden (uplanlagt) bebyggelse m.v. end den der er nødvendig for driften af landbrug, skovbrug og fiskeri. Udover at værne om natur og landskab er varetagelsen af de primære erhvervs interesser således blandt de hensyn der ligger bag landzonebestemmelserne.

Landzoneadministrationen gør det muligt at bevare kvaliteterne i det åbne land og medvirker samtidig til at sikre kvalitet i byer og landsbyer når nye boliger henvises til ledige grunde eller tomme bygninger.

Uddrag af "[Vejledning om landzoneadministration](#)" af 16. oktober 2002.

Klagevejledning

Klagevejledning til afgørelse efter planloven

En afgørelse truffet med hjemmel i planloven kan påklages til Planklagenævnet efter planlovens § 58, stk. 1.

Klagefrist

Klage til Planklagenævnet over en administrativ afgørelse skal være indgivet skriftligt inden 4 uger efter, at afgørelsen er meddelt. Er afgørelsen offentligt bekendtgjort, regnes klagefristen dog altid fra bekendtgørelsen. I tilfælde, hvor en afgørelse træffes indirekte, regnes fristen fra det tidspunkt, hvor klageren har fået kendskab til afgørelsen. Hvis klagefristen udløber på en lørdag eller en helligdag, forlænges fristen til den følgende hverdag. En klage anses for indgivet, når den er tilgængelig for myndigheden.

Hvordan klager du

Klage til Planklagenævnet indgives skriftligt til den myndighed, der har truffet afgørelsen, ved anvendelse af digital selvbetjening. Du klager via klageportalen, som du finder på www.borger.dk og www.virk.dk. Du logger på, ligesom du plejer, typisk med NEM-ID.

Planklagenævnet skal som udgangspunkt afvise en klage, som ikke er indgivet ved digital selvbetjening.

For behandling af klager, der indbringes for nævnet, herunder anmodninger om genoptagelse, betaler klager et gebyr. Gebyrets størrelse differentieres, alt efter om klager er en borger eller en virksomhed/organisation. Privatpersoner skal betale et gebyr på 900 kr. Virksomheder og organisationer skal betale et gebyr på 1.800 kr. Gebyrerne reguleres den 1. januar hvert år efter den af Finansministeriet fastsatte sats for det generelle pris- og lønindeks med virkning for klager, der modtages i nævnet fra og med den 1. februar 2017. Gebyret er endnu ikke reguleret for 2017, men vil blive teknisk efterreguleret. Nævnet offentliggør størrelsen af klagegebyret på nævnets hjemmeside. Klagegebyret opkræves af Planklagenævnet.

Gebyr tilbagebetales hvis: 1) klagesagen fører til, at den påklagede afgørelse ændres eller ophæves, 2) klageren får helt eller delvist medhold i klagen, eller 3) klagen afvises som følge af overskredet klagefrist, manglende klageberettigelse, eller fordi klagen ikke er omfattet af Planklagenævnets kompetence. Spørgsmål om betaling af gebyr og tilbagebetaling af gebyr afgøres af Planklagenævnet.

Hvad sker der, når du har klaget

Når du har indberettet din klage via Klageportalen, orienterer kommunen Planklagenævnet indenfor 3 uger.

Kommunen skal afgive en udtalelse om sagen, og indsende det sagsmateriale, der er truffet afgørelse på baggrund af.

Du vil modtage en kopi af kommunens udtalelse til Planklagenævnet og du har en frist på 3 uger til evt. at kommentere udtalelsen.

En klager kan på et hvilket som helst tidspunkt, inden nævnets endelige afgørelse er meddelt sagens parter, frafalde sin klage. I så fald bortfalder sagen for nævnet, medmindre sagen er påklaget fra anden side.

Klage til Planklagenævnet, har som udgangspunkt ikke opsættende virkning. Rettidige klager over afgørelser efter planlovens § 58, stk. 1, nr. 1 og nr. 2, og efter mastelovens § 8, stk. 1, har dog opsættende virkning, medmindre Planklagenævnet bestemmer andet. Udnyttelsen af en påklaget afgørelse er på eget ansvar, da Planklagenævnet kan ændre afgørelsen.

Planklagenævnets afgørelse

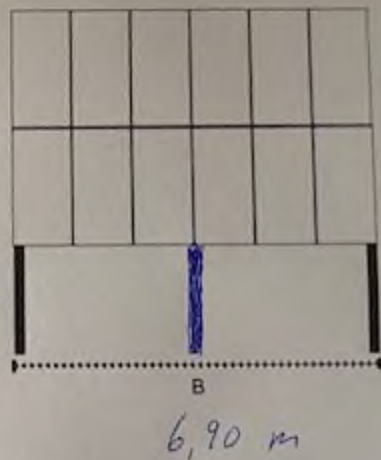
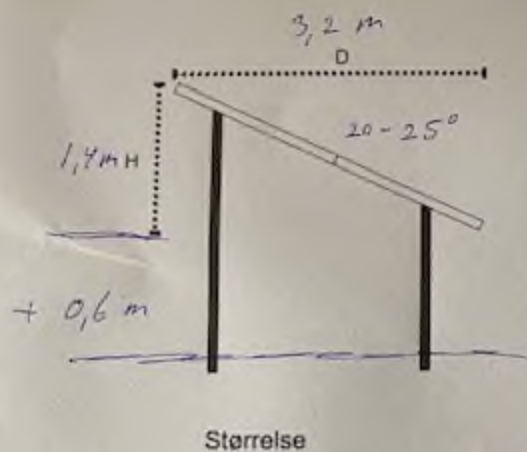
Planklagenævnets afgørelse er endelig og kan ikke indbringes for anden administrativ myndighed. Planklagenævnets afgørelser kan indbringes for domstolene senest 6 måneder efter, at nævnets afgørelse er truffet, medmindre andet følger af den lovgivning, som afgørelsen er truffet efter.

Klagevejledning i øvrigt


Afgørelser i medfør af anden lovgivning kan påklages i overensstemmelse med klagebestemmelserne i den pågældende lov. Hvis en afgørelse ønskes prøvet ved domstolene, skal sag anlægges inden 6 måneder fra du har modtaget afgørelsen.



$$12 \text{ paneler} \times 3 = 36$$



3. ben $\times 2$





Solcellepanel 415 W mono med sort ramme.

Et parti klar på lager. Gælder så længe lager haves!

Skal bestilles pr e-mail: info@evse.dk

415W mono solceller med sort ramme. Mærke: SpolarPV

Højde: 1724mm

Bredde: 1135 mm

Tykkelse: 30mm

Maximum Power -Pmax (W) 415W

Maximum Power Voltage - Vmp (V) 32.12V

Open-circuit Voltage - Voc (V) 38.67V

Maximum Power Current - Imp (A) 12.92A

Short-circuit Current - Isc (A) 13.69A

Module Efficiency STC (%) 21.25%