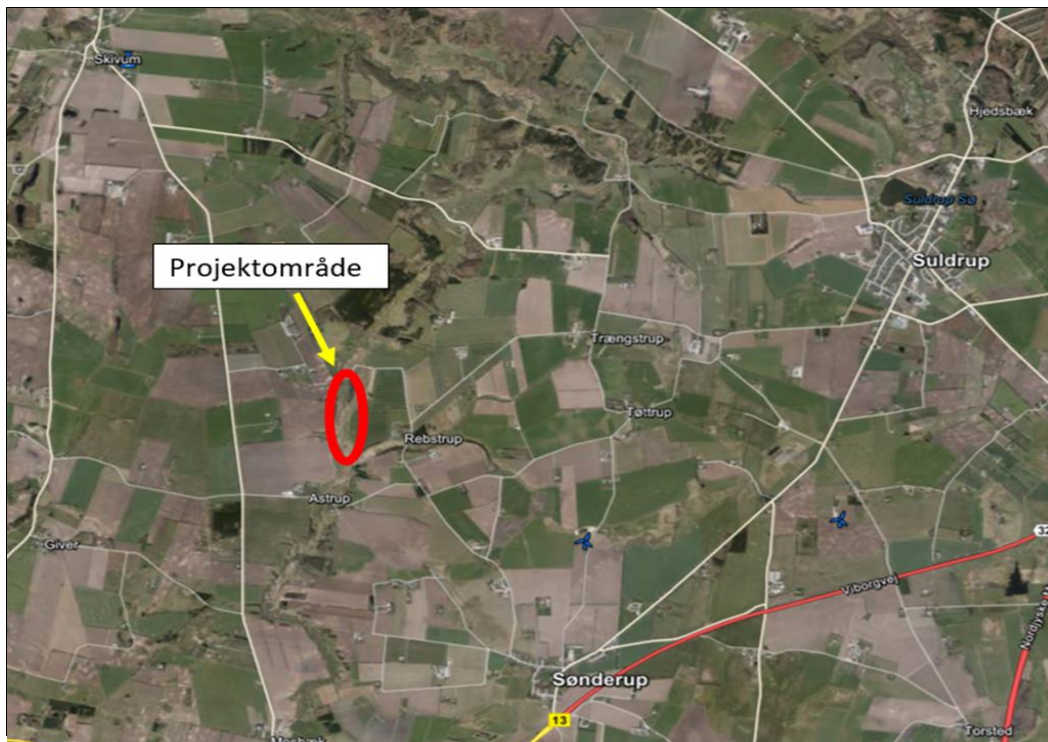


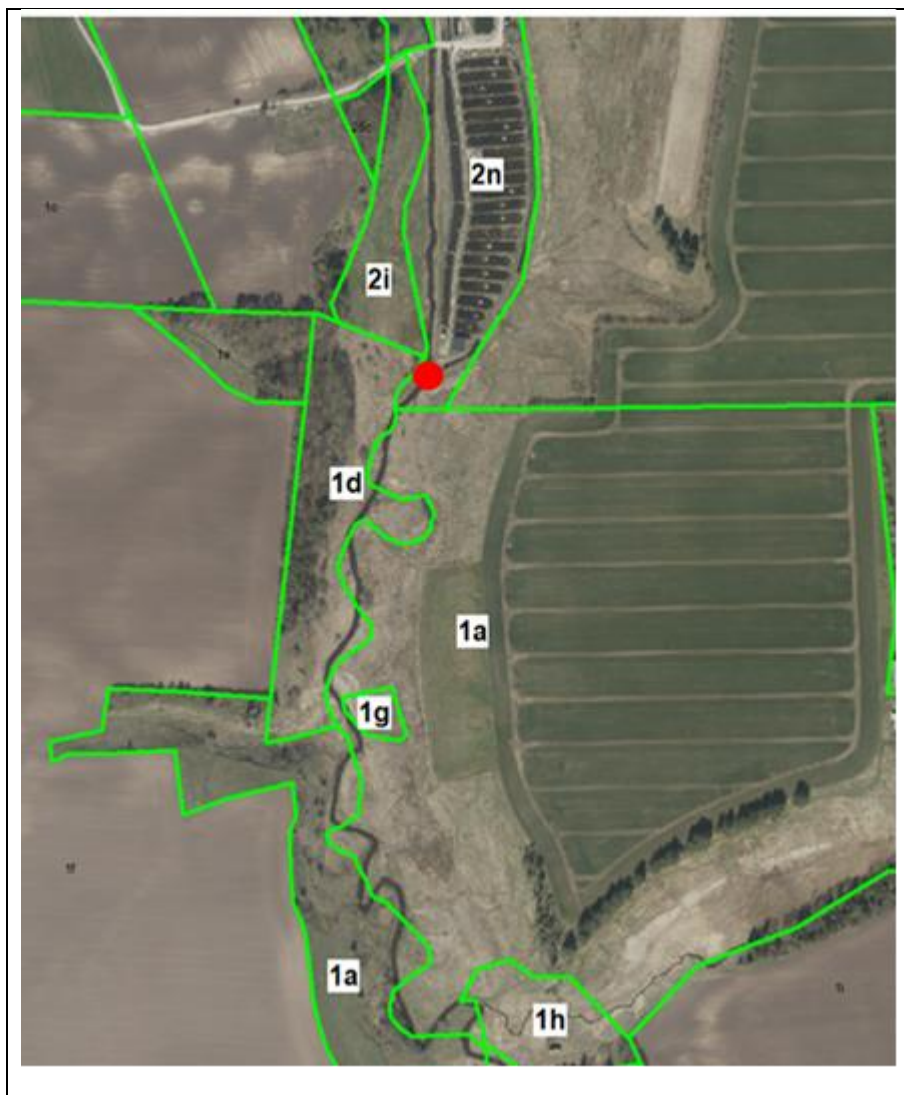
### **Tilladelse til restaureringsprojekt i Sønderup Å ved dambruget Rebstrup Fiskeri samt ophævelse af opstemningsret og flodemål**

Rebild Kommune meddeler hermed tilladelse efter vandløbslovens § 37 til at fjerne stemmeværket ved dambruget Rebstrup Fiskeri i Sønderup Å, udjævne vandløbsbundens fald samt at udlægge gydegrus og større sten på projektstrækningen.

Tilladelsen gives til at udføre restaureringsprojektet ved adressen Rebstrupvej 5, 9541 Suldrup - matrikelnummer 2n, Rebstrup By, Sønderup. Derudover påvirkes følgende matrikler ved, at vandstanden i Sønderup Å sænkes til det oprindelige naturlige niveau, når spærringen og stuvezonen fjernes: matrikelnummer 1a, 2i og 2n, Rebstrup By, Sønderup samt 1a, 1g og 1d, Astrup By, Giver.

Sønderup Å er en del af Halkær Å-vandsystem med udmunding i Halkær bredning ved Limfjorden. Projektområdet ligger ca. 5 km i luftlinje vestsydvest for Suldrup.





*Kort over matrikler der berøres af projektet. Rød prik markerer placering af stemmeværket*

Sønderup Å er grænsevandløb til Vesthimmerlands Kommune. Det er aftalt kommunerne imellem, at sagsbehandlingen udføres af Rebild Kommune på begge kommuners vegne.

Tilladelsen omfatter følgende hovedtræk (mere detaljerede oplysninger fremgår af detailprojektet):

- Fjernelse af opstemningen i Sønderup Å ved station 17.159 ved dambruget Rebstrup Fiskeri.
- Udjævning af vandløbets stejle fald ved det nuværende stryg/opstemning til en jævnt faldende vandløbsbund mellem station 16.923 og 17.364.
- Udlæg af gydegrus og større sten på projektstrækningen fra station 16.923-17.364.
- Afretning af brinker på vandløbets østside fra station 17.270-17.180 med et varierende anlæg på mindst 1:1

- Brinksikring med sten på dambrugssiden (østsiden af vandløbet) fra station 17.050-17.180. Stensikringen udføres fra vandløbets bund til 50 cm over vandspejlet ved sommermiddelvandføring.

**Tilladelsen gives på følgende vilkår:**

1. Restaureringen af Sønderup Å skal udføres i overensstemmelse med "Detailprojektering og opgavebeskrivelse – fjernelse af spærring AAL-1008 ved Rebstrup Fiskeri i Sønderup Å".
2. Der etableres to midlertidige sandfang i forbindelse med restaureringsprojektet i station 17.200-17.180 og 16.964-16.624 jævnfør detailprojektet. Efter projektets udførelse sløjfes sandfangene og vandløbet reetableres på de to strækninger.
3. Vandløbet skal mindst have en vandføringsevne svarende til nedenstående dimensioner for et grødefrit vandløb. Den restaurerede vandløbsstrækning har en teoretisk geometrisk skikkelse. Det vil sige, at de naturlige vandløbsprocesser med erosion, sedimenttransport og aflejring med høl- og strygstruktur kan forløbe frit, så længe vandløbet kan føre den mængde vand, der svarer til nedenstående dimensioner.

Station m	Sted	Bundkote DVR90	Bundbredde (m)	Anlæg	Fald 0/00
17.566	Skalapæl 176	16,37			
			3,5	1:1	1,63
17.364	Start projektområde	16,04			
			3,5	1:1	2,23
17.270	Udløb fra afsnøret mæanderbue	15,83			
			3,5	1:1	2,22
17.180	Stryg start	15,63			
			4,0	1:1	2,29
17.110	Stryg slut	15,47			
			3,5	1:1	2,62
16.923	Bro ved Rebstrupvej ved indløb på opstrøms side	14,98			
			3,5	1:1	0,89
16.777	Skalapæl 168	14,85			

4. Det accepteres, at vandføringsevnen forringes svarende til en stigning i det beregnede vandspejl på 10 cm i forhold til dimensionerne i ovenstående skema, inden kommunen skal foretage oprensning af aflejringer af sand og mudder. Grus og stenbund må ikke graves op. I øvrigt henvises til gældende vandløbsregulativs afsnit om krav til vandføringsevne.
5. Udførelsen af restaureringsprojektet koordineres med fiskemesteren på Rebstrup Fiskeri for at sikre dambrugets fortsatte produktion under anlægsarbejdet.
6. Nordjyllands Historiske Museum skal adviseres med to ugers varsel før arbejdet med afbrydelse af dræn fra Karls Tønde påbegyndes.
7. Den nye vandløbsstrækning vedligeholdes fremover fortsat af Vandløbsmyndigheden ved Rebild Kommune jævnfør gældende vandløbsregulativ for Sønderup Å.
8. Tilladelsen gælder 3 år fra den er meddelt.
9. Afgørelsen kan først benyttes, når klagefristen er udløbet, og der ikke er kommet klager eller når der foreligger en endelig afgørelse.
10. Restaureringsprojektet må ikke igangsættes, før der foreligger en endelig afgørelse med dispensation fra Naturbeskyttelseslovens § 3. Dispensationen er meddelt den 22. marts 2021.
11. De vilkår, der er stillet i dispensationen fra Naturbeskyttelseslovens § 3 meddelt den 22. marts 2021, skal overholdes.

#### **Afgørelse om ophævelse af stemmeret og flodemål**

Som en del af restaureringsprojektet og efter aftale med lodsejeren Aquapri Denmark A/S ophæves stemmeretten i Sønderup Å ved dambruget Rebstrup Fiskeri beliggende Rebstrupvej 5, 9541 Suldrup. Med hjemmel i vandløbslovens § 62 ophæves således Landvæsenskommissionens kendelse af den 7. januar 1943, hvor flodemålet blev fastsat til kote 16,95 DNN. Flodemålet fastsat i Landvæsenskommissionen i 1943 blev videreført i Nordjyllands Amts tilladelse af den 20. juli 2001 til etablering af stryg ved Rebstrup Fiskeri med tilhørende projektbeskrivelse. Flodemålet og stemmeretten i Nordjyllands Amts tilladelse ophæves ligeledes som en del af dette restaureringsprojekt.

Bortfald af retten til at opstemme vand i Sønderup Å sker, når vandløbet er restaureret - forventeligt senest den 1. september 2022 - og under forudsætning af, at et nyt funktionsdygtigt vandindtag er etableret.

### **Nedlæggelse af stemmeværket**

Efter aftale med lodsejeren Aquapri Denmark A/S og med hjemmel i vandløbslovens § 48 godkendes nedlæggelsen af stemmeværket i Sønderup Å ved Rebstrup Fiskeri, Rebstrupvej 5, 9541 Suldrup. Nedlæggelsen af stemmeværket hænger sammen med, at dambruget fremover overgår til at pumpe vandet ind fra Sønderup Å.

Nedlæggelsen af stemmeværket og den nuværende vandtilførsel til Rebstrup Fiskeri sker, når der foreligger en endelig tilladelse til etablering af pumpeløsning (ny vandindvindingstilladelse af overfladevand fra Sønderup Å) og nyt funktionsdygtigt vandindtag er etableret.

### **Lovgrundlag**

Vandløbsrestaurering kræver tilladelse efter vandløbsloven.

Tilladelsen er givet efter:

- §§ 37, 47, 48 og 62 i vandløbsloven (Lovbekendtgørelse nr. 1217 af 25. november 2019).
- § 26 i Bekendtgørelse om vandløbsregulering og – restaurering med videre (Bekendtgørelse nummer 834 af 27/06/2016).

### **Projektet**

Rebild Kommune, Center Natur og Miljø skal gennemføre Statens vandplanprojekt med indsatsnummer AAL-1008 i Sønderup Å ved dambruget Rebstrup Fiskeri. Indsatsen fremgår af vandområdeplan 2015-2021 for hovedopland 1.2 Limfjorden.

Vandområdeplanen skal overordnet sikre god økologisk kvalitet i Danmarks søer, fjorde og vandløb – i overensstemmelse med EU's Vandrammedirektiv.

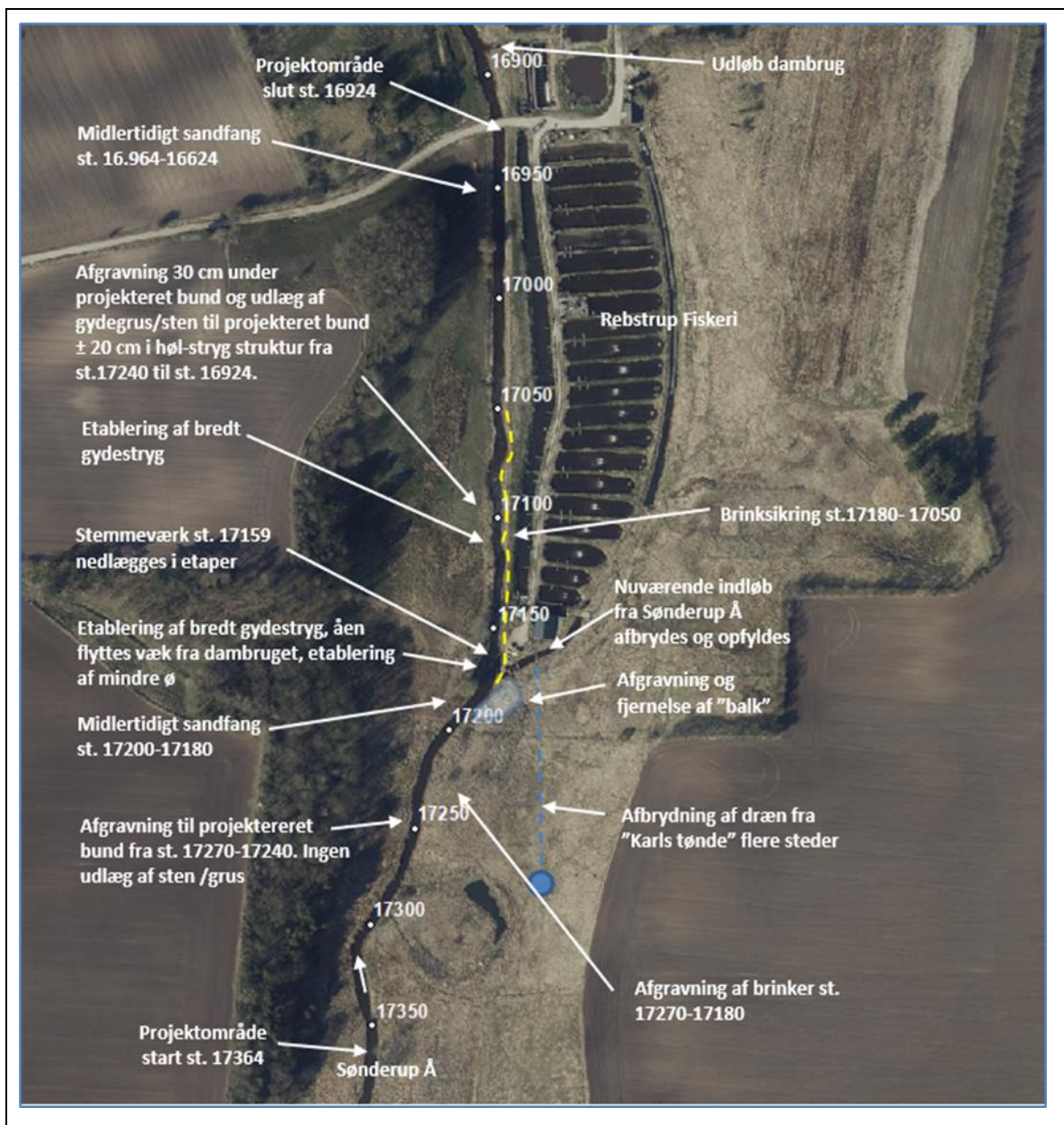
Som en del af projektet overgår dambruget til at pumpe vand ind fra Sønderup Å og dambrugets ind-og udløb samles ved det nuværende udløb. Disse ændringer er behandlet i særskilt sagsbehandling og tilladelse.

### Formål

Vandplanprojektet går ud på at opfylde miljømålet *god økologisk tilstand* for Sønderup Å. Det sker ved at forbedre muligheden for, at fisk og smådyr i Sønderup Å kan passere frit forbi dambruget Rebstrup Fiskeri. Således fjernes opstemningen i Sønderup Å og dermed også stuvezonen opstrøms dambrugets stemmeværk. Derved genskabes der naturlig hydrologi i vandløbet og ådalen på strækningen mellem dambruget og ca. 965 m opstrøms til udløbet af Blindbæk (Tøttrup Bæk). Som følge af projektet skabes der bedre muligheder for fisk og smådyrs frie vandringer til de ca. 60 km vandløb i Sønderup Å systemet, der ligger opstrøms projektområdet. Desuden vil strækningen mellem dambrugets nuværende indløb og udløb efter projektet få vandløbets fulde vandføring tilbage.

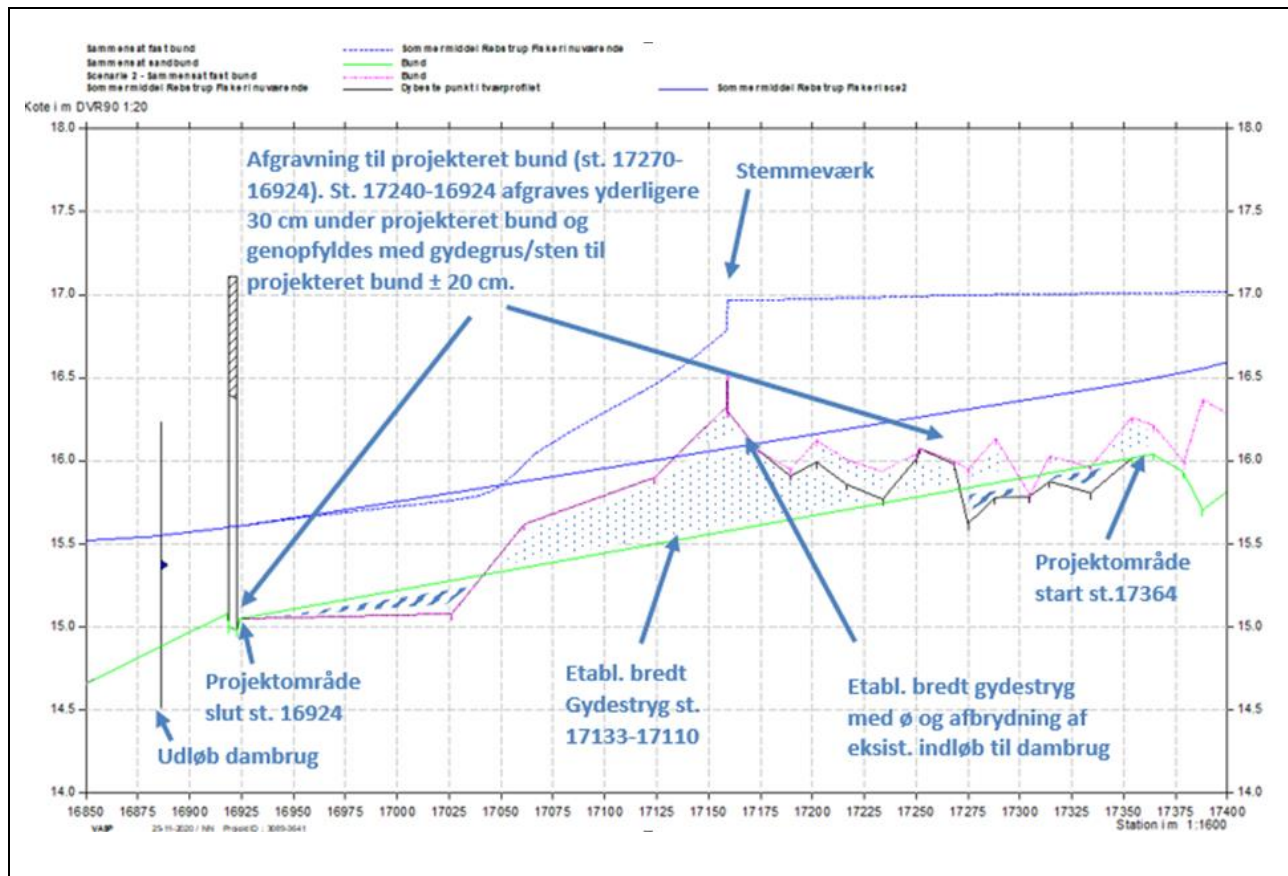
### Detailprojekt

Limfjordssekretariatet har for Rebild Kommune udarbejdet et detailprojekt "Detailprojektering og opgavebeskrivelse – fjernelse af spærring AAL-1008 ved Rebstrup Fiskeri i Sønderup Å". Projektets udførelsesdetaljer og dets konsekvenser er grundigt beskrevet i rapporten. Det er derfor kun rapportens hovedtræk, der er fremlagt i nærværende tekst. Der henvises således til detailprojekt for uddybende beskrivelser. Detailprojektet er vedhæftet ved offentliggørelsen af denne afgørelse og kan i øvrigt rekvireres ved henvendelse til Rebild Kommune, Center Natur og Miljø på tlf. 99 88 99 88 eller via mail [cnm@rebild.dk](mailto:cnm@rebild.dk).



Oversigt over de vigtigste anlægsarbejder i projektområdet med stationering.

Herunder ses vandspejlet og vandløbsbunden før og efter projektet.



Længdeprofil med de vigtigste dele af anlægsarbejdet. Figuren viser vandspejlet før og efter projektet samt vandløbsbunden før og efter projektet.

Signaturforklaring:

Grøn linje – projekteret vandløbsbund (vandløbsbund efter projektet)

Lyserød linje – eksisterende vandløbsbund (vandløbsbund før projektet)

Blå fuldt optrukket linje – projekteret vandspejl (vandspejl efter projektet)

Stiplet blå linje – eksisterende vandspejl (vandspejl før projektet)

## Kommunens bemærkninger og vurderinger

Restaureringsprojektet vurderes at være i overensstemmelse med Vandløbslovens formål samt retningslinjerne i Vandområdeplanerne for planperioden 2015-2021.

I retningslinje 7.3.4 om vandløbsrestaurering i Kommuneplan 2017-2029 for Rebild Kommune står der bl.a. følgende:

- *Udlægning af grus og sten i vandløb skal i videst muligt omfang afspejle den naturlige geologi i området. Nye gydebanker skal således i form og udstrækning tilpasses det naturlige for det aktuelle vandløb.*
- *Fordelingen af grustørrelse til gydegrus skal afspejle en naturlig grussammensætning for den pågældende type vandløb.*
- *I de geologiske beskyttelsesområder ved Lindenberg Å og Sønderup Å skal vandløbene i videst muligt omfang passe sig selv.*

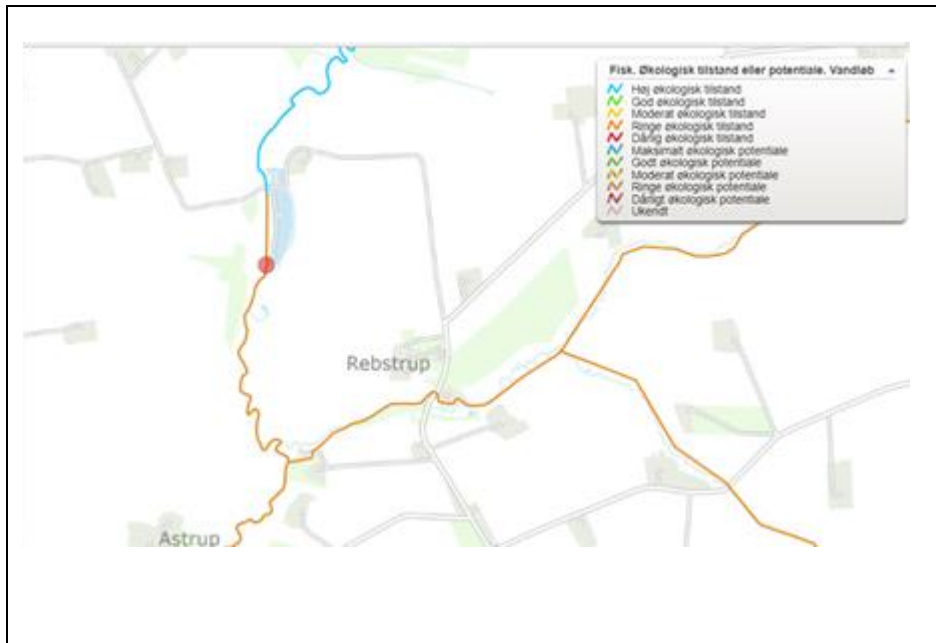
Da projektstrækningen ligger i Sønderup Å, som er geologisk interesseområde, afviges således til dels fra denne retningslinje. Imidlertid er vandløbet i forvejen kraftigt reguleret flere gange på projektstrækningen gennem tiden. Samtidig er vandløbet opstemmet med kunstig hydrologi til følge. Gennemførelsen af vandplansprojektet berører således ikke den autentiske og urørte del af Sønderup Å. I stedet medfører restaureringsprojektet, at der genskabes mere naturlig hydrologi, bundsubstrat og strømningsforhold på strækningen. Der anvendes grus og sten svarende til den naturlige sammensætning og størrelse i Sønderup Å.

### Målsætning for Sønderup Å

Sønderup Å er et offentligt vandløb med en samlet længde på 24.766 m. Ved det nedlagte Sønderup Mølle Dambrug skifter vandløbet navn til Tolvad Bæk, som har en længde på 8.552 m. Ved udløbet fra Vintønden skifter vandløbet igen navn til Fyrkilde og Tolvad Bæk. I alt er hovedløbet i Sønderup Å således 37.540 m. I Vandområdeplanen er målsætningen for vandløbet "God økologisk tilstand". Det omfatter, at der både skal være god økologisk tilstand for fisk, vandplanter og smådyr.



I Basisanalysen for Vandområdeplaner 2021-2027 er der "Ring økologisk tilstand" for fisk på projekstrækningen. Fjernelse af spærring, opstemning og stuvezone samt udlægning af gydegrus vurderes at ville bidrage positivt til at sikre målet om "God økologisk tilstand" for fisk.



Økologisk tilstand i Sønderup Å

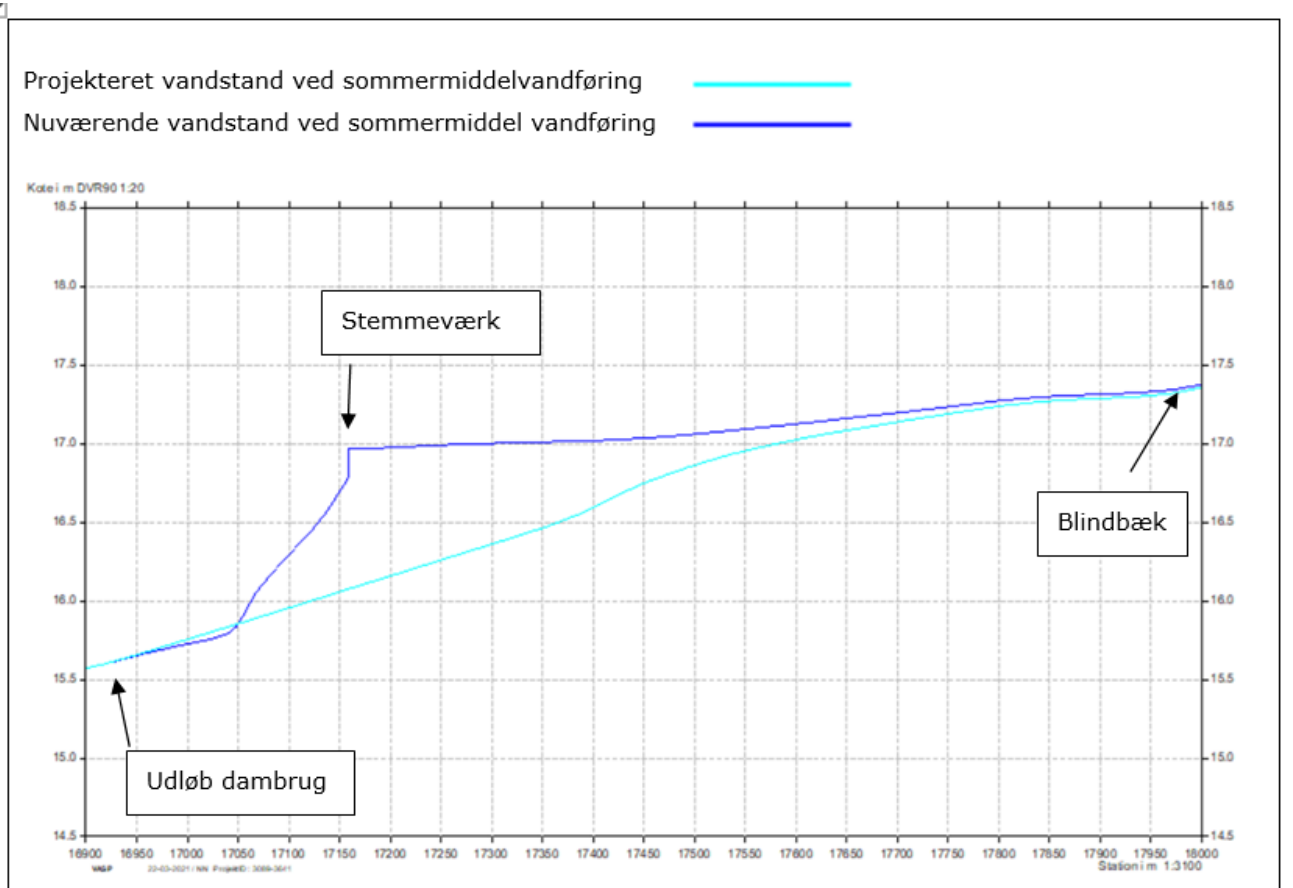
Kilde: <https://miljoegis.mim.dk/spatialmap?profile=vandrammedirektiv3basis2019>

#### Afvandings- og afstrømningsmæssige konsekvenser

Ved restaureringsprojektet fjernes opstemningen og stryget, således at stuvezonen forsvinder. Herved genskabes mere naturlige afvandingsmæssige forhold for arealerne umiddelbart opstrøms opstemningen / stryget ved dambrugets nuværende vandindtag. Sænkningen af vandspejlet vil isoleret set give en forbedret afvanding umiddelbart opstrøms opstemningen og stryget. Imidlertid er der så meget trykvand i området, at den forbedrede afvanding forventes at være perifer på en kortere strækning umiddelbart opstrøms stryget og formentlig kun helt ude langs vandløbet.

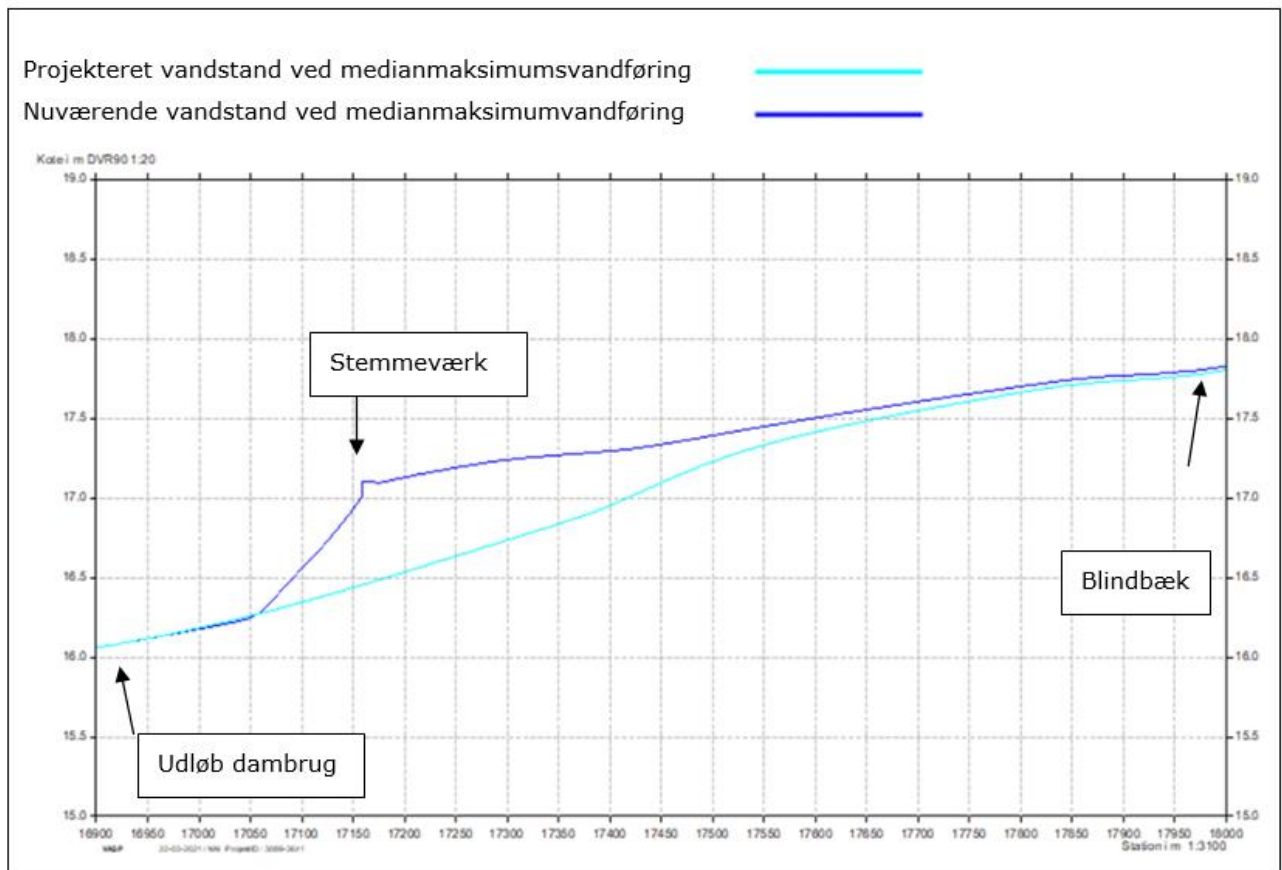
Desuden forventes en lavere risiko og hyppighed for oversvømmelse af de ånære arealer langs stuvezonen og dambrugets sydlige område som følge af, at vandspejlet sænkes til det oprindelige naturlige niveau.

Herunder ses åens vandspejl i projektområdet før og efter restaureringen ved sommermiddelvandføring.



Den nuværende vandstand (mørkeblå) og den projekterede vandstand (lyseblå) beregnet ved Sommermiddelvandføring. Overordnet ses en markant sænkning af vandstanden ved gennemførelsen af projektet. Sænkningen af vandspejlet er størst ved stemmeværket og aftager gradvist i opstrøms retning. Ved udløbet af Blindbækken er der ikke længere forskel på vandspejlet før og efter restaureringsprojektet. Der ses en perifer stigning i vandstanden på en kort strækning ud for dambruget ved sommermiddelvandføring.

Herunder ses åens vandspejl i projektområdet før og efter restaureringen ved medianmaksimumvandføring.



Den nuværende vandstand (mørkeblå) og den projekterede vandstand (lyseblå) beregnet ved medianmaksimumvandføring. Den største sænkning i vandspejlet ses ved stemmeværket. Ved udløbet af Blindbæk / Tøttrup Bæk er der ingen forskel i vandspejlet før og efter projektet.

Som en del af projektet (afværgeforanstaltning) og efter aftale med lodsejeren afbrydes et dræn på atrikelnnummer 1a, Rebstrup By, Sønderup med det formål at genskabe naturlig hydrologi til gavn for områdets rigkær. Drænet formodes at afvande en tidligere helligkilde kaldet Karls Tønde.

### Dispensation fra naturbeskyttelseslovens § 3

Sønderup Å og de ånære arealer er omfattet af naturbeskyttelseslovens § 3, hvilket betyder, at der ikke må foretages ændringer i de beskyttede naturtyper. Derfor kræves en dispensation til alle former for ændringer i tilstanden. Formålet med beskyttelsen er at bevare vandløbet og de ånære arealer som levesteder for vilde dyr og planter.

Rebild Kommune har i afgørelse af den 22. marts 2021 givet dispensation fra Naturbeskyttelseslovens § 3 til restaureringsprojektet. Dispensationen meddeles på baggrund af indgrebets positive fysiske påvirkning af vandløbet og beskedne påvirkning af tilstødende og ligeledes § 3-beskyttede naturtyper.

#### Habitatvurdering og Bilag IV-arter

Restaureringsprojektet foretages i et område udpeget som Natura 2000-område nr. 15 (Nibe Bredning, Halkær Ådal og Sønderup Ådal).

I henhold til "Bekendtgørelse om udpegning og administration af internationale naturbeskyttelsesområder samt beskyttelse af visse arter" nr. 1595 af 6. december 2018 skal der, før der træffes afgørelse, foretages en vurdering af, om projektet i sig selv, eller i forbindelse med andre planer og projekter, kan påvirke et Natura 2000-område væsentligt (§ 6 stk. 1). Rebild Kommune og Vesthimmerlands Kommune har udarbejdet en sådan Habitatvurdering den 7. oktober 2020.

Vesthimmerland og Rebild Kommune konkluderer i Habitatvurderingen, at projektet ikke vil påvirke udpegningsgrundlaget for Natura 2000-området negativt, og at der ikke skal laves en egentlig konsekvensvurdering i henhold til "Bekendtgørelse om udpegning og administration af internationale naturbeskyttelsesområder samt beskyttelse af visse arter". Det vurderes ligeledes, at projektet ikke vil beskadige bilag IV-arters yngle- og rasteområder.

#### Dispensation fra Fredningsbestemmelserne

Projektområdet ligger i fredet område jævnfør Overfredningskendelse af den 25. maj 1972 om fredning af arealer i Sønderup Ådal. Fredningsnævnet for Nordjylland, Sydøstlig del, har i brev af den 3. juni 2020 dispenseret fra Fredningsbestemmelserne til at gennemføre projektet. Herunder ses uddrag fra dispensationen:

*"Fredningsnævnet lægger på baggrund af de oplysninger, der fremgår af det fremsendte materiale, til grund, at den påtænkte ændring vil betyde mere naturlige strømforhold, ligesom projektet vil være til gunst for fisk og smådyr i vandløbet. Projektet må derfor anses for værende i overensstemmelse med fredningen og dens formål. Herefter og idet der foreligger accept fra lodsejerne, meddeler fredningsnævnet dispensation til det ansøgte projekt".*

#### Kulturhistoriske interesser

Ifølge vandløbslovens § 37 stk.3 kan restaurering af vandløb ikke gennemføres, hvis der derved tilsidesættes væsentlige kulturhistoriske interesser.

Nordjyllands Historiske Museum har i mail af den 12. maj 2020 skrevet at: *"Museet har intet at indvende mod anlægsprojektet i området afsat til det aktuelle naturprojekt".*

I supplerende mail af den 15. maj 2020 oplyser museet, at de vil sende en arkæolog til at overvåge opgravningen af drænet fra Karls Tønde. Museet anmoder om at blive orienteret 2 uger før gravearbejdet går i gang.

#### Afgørelse om ikke VVM-pligt

Rebild Kommune, Center Plan, Byg og Vej, har den 12. februar 2021, på baggrund af en screening for miljøvurdering og høring af berørte myndigheder og parter, truffet afgørelse om, at der ikke skal foreta-

ges en miljøkonsekvensvurdering af restaureringsprojektet. Afgørelsen blev truffet efter § 21, stk.1 i miljøvurderingsloven (LBK nr. 973 af 25/06/2020) om miljøvurdering af planer og programmer og af konkrete projekter (VVM). Det vurderes, at projektet med fjernelse af spærring, opstemning og stuvezone i Sønderup Å ved Rebstrup Fiskeri ikke er omfattet af krav om miljøvurdering, idet projektet ved dets art, dimension og placering, ikke forventes at få væsentlig skadelig indvirkning på miljøet.

#### Anlægs- og driftsudgifter

Fiskeristyrelsen har bevilget midlerne til gennemførelse af projektet. 75 % af midlerne kommer fra Den Europæiske Hav- og Fiskerifond og 25% af midlerne kommer fra Miljø- og Fødevarerministeriet.

Flytningen af dambrugets vandindtag herunder etablering af pumpeløsning med 10 års strømforbrug finansieres af en særskilt pulje under Miljøstyrelsen.

#### Tidsplan

Anlægsarbejdet i forbindelse med vandplansprojektet forventes udført i forsommeren 2022.

I løbet af sommerhalvåret 2021 forventes det, at dambruget indrettes så det er klar til at overgå til at indtage vand fra Sønderup Å via indpumpning.

#### Høringssvar

Restaureringsprojektet har været i 8 ugers offentlig høring fra den 14. juli til den 8. september 2021. Der kom bemærkninger til projektet fra Fiskeristyrelsen, Vesthimmerlands Kommune og Aquapri A/S. Bemærkningerne er indarbejdet i det endelige detailprojekt.

#### **Offentliggørelse**

Afgørelsen er offentliggjort på Rebild Kommunes hjemmeside <https://rebild.dk/demokrati/hoeringer-og-afgoerelser> og Vesthimmerlands Kommunes hjemmeside <https://vesthimmerland.dk/politik-og-faellesskab/hoeringer-og-afgoerelser/vandloebshoeringer-og-afgoerelser> den 9. april 2021.

#### **Klageberettigede**

Det fremgår af vandløbslovens § 84, at denne afgørelse kan påklages af:

- Den som afgørelsen er rettet til.
- Enhver, der må antages at have en individuel, væsentlig interesse i sagens udfald.
- Danmarks Naturfredningsforening.
- Danmarks Sportsfiskerforbund.

## Klagevejledning

Afgørelsen kan påklages, for så vidt angår retlige spørgsmål, jævnfør vandløbslovens § 80, stk. 1.

Hvis du ønsker at klage over denne afgørelse, kan du klage til Miljø- og Fødevareklagenævnet.

En klage til Miljø- og Fødevareklagenævnet over en administrativ afgørelse skal være skriftlig og indbringes inden 4 uger. Klagen skal så vidt muligt angive, på hvilke punkter den påklagede afgørelse anses for urigtig eller mangelfuld.

Klagefristen er den 7. maj 2021.

Klagen indsendes via klageportalen til den myndighed (her Rebild Kommune), der har truffet afgørelsen. Klageportalen findes på [www.borger.dk](http://www.borger.dk) og [www.virk.dk](http://www.virk.dk).

En klage er indgivet, når den er tilgængelig for myndigheden i klageportalen. Når der klages, skal der betales et gebyr. Gebyret var i 2016 på 900 kr. for private og 1.800 kr. for virksomheder og foreninger. Gebyret reguleres den 1. januar hvert år efter den af Finansministeriet fastsatte sats for det generelle pris- og lønindeks med virkning for klager, der modtages i nævnet fra og med den 1. februar 2017.

Klagegebyr opkræves af Nævnenes Hus. Betaling af klagegebyr sker ved elektronisk overførsel eller ved giroindbetaling. Gebyr skal indbetales inden for en fastsat frist. Hvis gebyret ikke indbetales inden udløbet af fristen, afvises klagen.

En klager kan på et hvilket som helst tidspunkt, inden nævnets endelige afgørelse er meddelt sagens parter, frafalde sin klage. I så fald bortfalder sagen for nævnet, medmindre sagen er påklaget fra anden side.

Miljø- og Fødevareklagenævnet skal som udgangspunkt afvise en klage, der indgives uden om Klageportalen, hvis der ikke er særlige grunde til det. Eventuel fritagelse for brug af Klageportalen forudsætter, at klager indsender en begrundet anmodning herom til den myndighed, der har truffet den påklagede afgørelse (1. instans). Denne myndighed videregiver herefter anmodningen til Miljø- og Fødevareklagenævnet, som træffer afgørelse om, hvorvidt anmodningen kan imødekommes.

## Søgsmål

Miljø- og Fødevareklagenævnet afgørelse er endelig og kan ikke indbringes for anden administrativ myndighed. For søgsmål vedrørende nævnets afgørelser gælder de regler, der er fastsat i den lovgivning, som afgørelsen er truffet efter.

For yderligere information henvises til Miljø- og Fødevareklagenævnets hjemmeside, der kan tilgås via Nævnenes Hus – [www.naevneneshus.dk](http://www.naevneneshus.dk).

### **Orientering fra Nordjyllands Historiske Museum**

Der kan i området være fund af betydning for den arkæologiske kulturarv. Forud for iværksættelse af jordarbejde skal man orientere sig om museumslovens §§ 25-27. Disse bestemmelser vedrører arkæologiske forundersøgelser, udgravninger og anmeldelse af fund. Loven giver bygherren mulighed for at få en udtalelse om sandsynligheden for fund af arkæologisk betydning samt information om de finansieringsmæssige forhold. Yderligere oplysninger om loven kan findes på Slots- og Kulturstyrelsens hjemmeside.

Findes der under jordarbejdet spor af fortidsminder skal arbejdet straks standses i det omfang det berører fortidsmindet. Fundet skal straks anmeldes til museet. Spørgsmål herom kan rettes til Nordjyllands Historiske Museum i Aalborg.

Specifikt om Karls Tønde udtaler museet:

*".. støder man under opgravningen på konstruktioner (trætønder, brøndrammer af træ eller sten etc.) eller fund fra en sådan helligkilde (f.eks. keramik eller metalfund), vil det kunne udløse en arkæologisk undersøgelse af det, man nu måtte være stødt på – med mindre opgravningen kan omlægges eller helt stoppes, og det påtrufne fortidsminde kan efterlades urørt i engen. Dvs. opgraver gravemaskinen en del af en helligkilde eller andre anlæg/fund, vil disse skulle undersøges; man kan altså ikke bare smide jord på igen, hvis et arkæologisk anlæg er forstyrret. En sådan undersøgelse skal i henhold til Museumsloven betales af den part/bygherre, for vis regning et givet jordarbejde udføres".*

### **Behandling af dine oplysninger**

I din sag kan der ske behandling af personlige oplysninger. De vil blive behandlet fortroligt og efter Data-beskyttelsesforordningen og lov på området. Har du spørgsmål til dette kan du kontakte kommunens databeskyttelsesrådgiver på telefon 9988 7618 eller e-mail [dpo@rebild.dk](mailto:dpo@rebild.dk). Du kan også læse mere om Rebild Kommunes persondatapolitik på [www.rebild.dk](http://www.rebild.dk).

Med venlig hilsen

Niels Sørensen  
Miljøtekniker

**Kopi sendt til:**

- AguaPri Denmark A/S, [aquapri@aquapri.dk](mailto:aquapri@aquapri.dk) samt [julia.overton@aquapri.dk](mailto:julia.overton@aquapri.dk) og [gitte@aquapri.dk](mailto:gitte@aquapri.dk)
- Rebstrup Fiskeri, [rebstrup@aquapri.dk](mailto:rebstrup@aquapri.dk)
- Natursagsbehandler Jens Kristian Uhrenholt, Rebild Kommune, [jkuh@rebild.dk](mailto:jkuh@rebild.dk)
- Vandløbsmedarbejder Niels Sørensen, Rebild Kommune, [niso@rebild.dk](mailto:niso@rebild.dk)
- Projektmedarbejder Thorsten Møller Olesen, limfjordssekretariatet, [thorsten.olesen@aalborg.dk](mailto:thorsten.olesen@aalborg.dk)
- Natursagsbehandler Søren Hansen, Vesthimmerlands Kommune, [sorh@vesthimmerland.dk](mailto:sorh@vesthimmerland.dk)
- Vandløbsmedarbejder Per Frank Madsen, Vesthimmerlands Kommune, [pfma@vesthimmerland.dk](mailto:pfma@vesthimmerland.dk)
- Tommy Mogens Rasmussen, Klæstrupvej 4, 9240 Nibe, ejer af matrikelnummer 1a Astrup By, Giver
- Kresten Væver Fisker, Nøragervej 7 Gelstrup, 9240 Nibe, ejer af matrikelnummer 1a Astrup By, Giver
- Thomas Agerbo Rafaelsen, Birkeholmvej 5, 9520 Skørping, ejer af matrikelnummer 1d Astrup By, Giver
- Dennis Madsen, Sjøstrupvej 44, 9600 Aars, ejer af matrikelnummer 2I Rebstrup By, Sønderup,
- Jens Peter Kragelund, Trængstrupvej 77, 9541 Suldrup, ejer af matrikelnummer 1a Rebstrup By, Sønderup
- Lars Hummeluhr, Rodstedvej 15, Rodsted 9541 Suldrup, ejer af matrikelnummer 2q Rebstrup By, Sønderup
- Aktive Fritidsfiskere i Danmark, [afid@aktivefritidsfiskere.dk](mailto:afid@aktivefritidsfiskere.dk) og formand Leif Søndergård, [storumyleif@gmail.com](mailto:storumyleif@gmail.com)
- Danmarks Fiskeriforening, [mail@dkfisk.dk](mailto:mail@dkfisk.dk)
- Danmarks Naturfredningsforening, [dnrebild-sager@dn.dk](mailto:dnrebild-sager@dn.dk) og [dn@dn.dk](mailto:dn@dn.dk)
- Danmarks Sportsfiskerforbund, [post@sportsfiskerforbundet.dk](mailto:post@sportsfiskerforbundet.dk) og [lbt@sportsfiskerforbundet.dk](mailto:lbt@sportsfiskerforbundet.dk) samt [himmerland@sportsfiskerforbundet.dk](mailto:himmerland@sportsfiskerforbundet.dk)
- Dansk Fritidsfiskerforbund, formand Arne Rusbjerg, [teamstr@gmail.com](mailto:teamstr@gmail.com)
- Dansk Ornitologisk Forening, [natur@dof.dk](mailto:natur@dof.dk) og [rebild@dof.dk](mailto:rebild@dof.dk)
- Ferskvandsfiskeriforeningen i Danmark, formand Niels Barslund, [nb@ferskvandsfiskeriforeningen.dk](mailto:nb@ferskvandsfiskeriforeningen.dk)
- Miljøstyrelsen, [mst@mst.dk](mailto:mst@mst.dk)
- Naturstyrelsen, [nst@nst.dk](mailto:nst@nst.dk)
- Kystdirektoratet, [kdi@kyst.dk](mailto:kdi@kyst.dk)
- Fiskeriinspektoret, [mail@fiskeristyrelsen.dk](mailto:mail@fiskeristyrelsen.dk) og [frederikshavn@fiskeristyrelsen.dk](mailto:frederikshavn@fiskeristyrelsen.dk)
- Dansk Entomologisk Forening, [def@entoweb.dk](mailto:def@entoweb.dk)
- Dansk Botanisk Forening [Dbf.oestjylland@gmail.com](mailto:Dbf.oestjylland@gmail.com) og [nbu\\_jyl@botaniskforening.dk](mailto:nbu_jyl@botaniskforening.dk)
- Halkær Å Lystfiskerforening, formand Rolf Ulrich, [rolf@ulrichs.dk](mailto:rolf@ulrichs.dk) , [hansk@sol.dk](mailto:hansk@sol.dk)
- Nordjyllands Historiske Museum, [historiskmuseum@aalborg.dk](mailto:historiskmuseum@aalborg.dk)
- Lystfiskeriforeningen Binderup Aa, [uffe.westerberg@icloud.com](mailto:uffe.westerberg@icloud.com)
- Kystdirektoratet, [kdi@kyst.dk](mailto:kdi@kyst.dk)
- Friluftsrådet [fr@friluftsradet.dk](mailto:fr@friluftsradet.dk), [himmerland-aalborg@friluftsradet.dk](mailto:himmerland-aalborg@friluftsradet.dk) og Andreas Bekker, [ab@hjeds.dk](mailto:ab@hjeds.dk)
- Sportsfiskerforeningen SALAR, [formand@salar.nibe.dk](mailto:formand@salar.nibe.dk)