




Fredede fortidsminder, beskyttelseslinje (S...

 Beskyttelseslinje om fredet fortidsminde

Fredede fortidsminde, punkt (SLKS)

 Fredet fortidsminde

Beskyttede sten- og jorddiger

 Beskyttede sten- og jorddiger

Beskyttede vandløb §3


 Beskyttede vandløb


Beskyttede naturtyper §3

 Eng

 Hede


 Mose

 Overdrev

 Strandeng


 Sø

Kommunegrænse

 Kommunegrænse



© Rebild Kommune & SDFE

 200m



Rebild
KOMMUNE

Skovrejsning, Albækvej 14, Suldrup

Omtrentlige afgrænsning af skovrejsningsområde, med forbehold for regnvandsledning fra motorvejen

Tidspunkt: 04-09-2020 13:02:51

Udskrevet af: Karen Elizabeth Clausager

Målestoksforhold: 1:3081