

**Center Plan Byg og Vej**

Hobrovej 110 | 9530 Støvring  
Telefon 99 88 99 88  
raadhus@rebild.dk | www.rebild.dk

Journalnr: 01.03.00-P19-26-24  
Ejendomsnr.: 1773

Sagsbehandler: Jes Caspar Lund Mortensen  
Team Bygs telefon 99 88 76 87

Dato: 17-06-2024

Naturstyrelsen  
Leif Lyngsø  
Møldrupsvej 26  
9520 Skørping

## **Landzonetilladelse – opførelse af shelter og multioletter i Rold Skov Møldrupsvej 26, 9520 Skørping – Matr. nr. 7A Teglgård, Skørping og Matr. Nr. 28 Rebild By, Rebild.**

---

Rebild Kommune meddeler hermed landzonetilladelse til 3 shelterpladser i Rold Skov.

- En shelterplads på Jamborettepladsen i nærheden af blokhytten (se kort for nærmere placering)
- En shelterplads ved Stendalen, ved eksisterende p-plads, opholdsplads og overnatningsplads. (se kort for nærmere placering)
- En shelterplads ved Urskoven, ved eksisterende opholds- og overnatningsplads (se kort for nærmere placering)

Ejendommens beliggenhed fremgår af nedenstående luftfoto.



## Lovgrundlag

Landzonetilladelsen meddeles efter planlovens § 35, stk. 1.

## Vilkår

Byggeriets udformning og placering skal udføres i overensstemmelse med fremsendte ansøgning. Det forudsættes at de nødvendige dispensationer kan gives. Høring for disse er sideløbende med landzonetilladelsens offentliggørelsesperiode.

## Afvent byggesagsbehandling

Sagen skal efter klagefristens udløb (som ses bagerst i denne afgørelse), behandles efter byggeloven og der må ikke påbegyndes byggearbejder, før der tillige er udstedt byggetilladelse.

## Ejendommen

Ejendommen er placeret i landzone inde midt i Rold Skov, udenfor kommuneplanlagt område. Der er ikke landbrugspligt på ejendommen.

## Byggeriets placering på ejendommen

Placering af det ansøgte, ligger indenfor følgende udpegninger i kommuneplanen 2017-2029:

### Større sammenhængende landskaber (Skovlandskab)

Beskyttelse og udvikling af særlige landskabsværdier bør prioriteres inden for de større sammenhængende landskaber, herunder synlighed og oplevelse af landskabernes geologiske og kulturhistoriske fortælling, særlige naturværdi samt værdi som rekreativt landskab. De større sammenhængende landskaber bør friholdes for større tekniske anlæg og andet stort og markant byggeri, der slører landskabssammenhængene eller har konsekvenser for det karakteristiske og oplevelsesrige i nabolandskaberne. Kan et anlæg ikke undgås, skal det placeres og udformes, så det præger landskabet mindst muligt.

### Bevaringsværdige landskaber

I de bevaringsværdige landskaber bør hensynet til at understøtte landskabets karakter vægtes højt. Ændringer bør kun i ubetydeligt omfang forringe eller forstyrre landskabets geologiske, kulturhistoriske eller naturbetingede kvaliteter. Bygninger og anlæg bør i disse tilfælde placeres og udformes med særlige hensyn til opretholdelsen af landskabets karakter og oplevelsesværdier. I de bevaringsværdige landskaber bør byggeri og anlægs placering i terræn, bygningshøjder, materialevalg og belysning sikre, at der ikke sker langtrækkende negativ påvirkning af landskabet.

### Naturbeskyttelsesområde (særligt naturbeskyttelsesområde)

I de særlige naturområder, skal planlægning for og administration af arealanvendelsen og tilstanden tjene til opfyldelse af byrådets mål for naturbeskyttelse. Det vurderes, at af bygningen ikke er i strid med retningslinjerne i Kommuneplan 2017-2029, da der er tale om opførelser på allerede etablerede opholdspladser. Det vurderes at byggeriet ikke negativt vil påvirke oplevelsen i de udpegninger som byggeriet er omfattet af. Ejendommen er omfattet af Natura 2000 fuglebeskyttelsesområde, Natura 2000 habitatområde (se bemærkninger hertil under punktet "Habitatvurdering"), samt Skovbyggelinje.

## Begrundelse

Der meddeles tilladelse til det ansøgte, da det er vurderet, at det ikke vil medføre nogen væsentlig forringelse af de natur-, miljø-, eller landskabelige værdier. Herudover er der lagt afgørende vægt på, at bygningernes udformning vurderes til at have et harmonisk udtryk, og facade- og tagmaterialer vurderes ikke til at have væsentlig påvirkning af landskabet, idet de holdes i mørke nuancer og i naturfarver.

## Sagsfremstilling

**Jamborettepladsens "shelterplads"** (3 shelters, 1 multitoilet) har fungeret som stor lejerplads siden 1950'erne. Her er der mulighed for adgang til vand og placeringen af shelterne er forholdsvis ugeneret og med en "stille placering". Med 3 shelters bliver det en mellemstr. i forhold til st. Økssø og i forhold til de andre hvor der kun bliver 2 shelters. Ved de større lejraktiviteter vil shelterne også kunne anvendes og indgå i både overnatningen og til aktiviteterne. Pladsen ligger stadig inden for cykelrækkevidde og som alternativt til de to shelterpladser der ligger helt tæt op af Hærvejens cykelrute (St. Økssø, Stendalen)

**Stendalens "shelterplads"** (2 shelters, 1 multitoilet). Er i dag en kombineret P plads, opholdsplads og primitiv overnatningsplads. Hærvejens cykelrute går lige forbi. Ved siden af ligger spejderhytten Stendalshytten. Spejderne bruger i forvejen pladsen til aktiviteter og primitiv lejerplads som supplement til deres hytte og deres egne naboarealer. Der er adgang til vand på stedet. Pladsen vil i være let tilgængelig for både gæster der kommer kørende til på cykel eller i bil.

**Urskovens "shelterplads"** (2 shelters, 1 multitoilet.) Pladsen har hidtil været kombineret primitiv overnatning- bål- og grillplads etableret i starten af 1970'erne. Bliver fremadrettet den af vores shelterpladser der er "mest gemt af vejen" og som kun kan tilgås til fods eller på cykel, hvilket tiltaler en andel af de besøgende overnattende gæster. Pladsen ligger stadig inden for cykelrækkevidde og vil være alternativt til de shelterpladser der ligger helt tæt op af Hærvejens cykelrute (St. Økssø, Stendalen). Desuden går den store Rebild Bakker Ruten (11 km vandrerute) tæt forbi pladsen. Både Rebild Bakker Ruten og den kommende store vandrerute i Gravlev Ådal bliver såkaldt "Hærvejens perler" som bliver vandreruteloops i tilknytning til Hærvejens Cykelrute, hvor det er relevant at have en shelterplads tilknyttet.

## Forudsætninger

Tilladelsen meddeles på grundlag af oplysningerne i ansøgning modtaget den 13.02.2024. Det forudsættes, at det ansøgte udføres som beskrevet i ansøgningsmaterialet og i overensstemmelse med vilkårene for landzonetilladelsen. Ligeledes er det en forudsætning af der opnås tilladelser og dispensationer i forhold til naturbeskyttelseslovgivningerne. Miljøstyrelsen har d. 22.03.2024 meddelt dispensation efter Skovloven til etableringen.

## Naboorientering

Der er ikke foretaget naboorientering efter planlovens § 35, stk. 4, da kommunen har vurderet, at det er af underordnet betydning for naboerne, jf. planlovens § 35, stk. 5.

## Offentliggørelse og klagefrist

Landzonetilladelsen offentliggøres på Rebild Kommunes hjemmeside ([www.rebild.dk](http://www.rebild.dk)), mandag den 17.06.2024.

Offentliggørelsen afsluttes og klagefristen udløber **den 15.07.2024** kl. 23.59. Se klagevejledning nedenfor.

## Landzonetilladelsens gyldighed

Landzonetilladelsen må først udnyttes efter klagefristens udløb, og kun såfremt der ikke modtages klager.

Tilladelsens gyldighed er ligeledes betinget af at der opnås de nødvendige dispensationer og tilladelser til blandt andet, Skovbyggelinie, Fredskov, Natura2000 habitat og fuglebeskyttelsesområder, Søbeskyttelseslinier mv.

Hvis der klages over afgørelsen, vil du blive underrettet. I så fald, må landzonetilladelsen ikke udnyttes før Planklagenævnet har stadfæstet tilladelsen.

Landzonetilladelsen bortfalder, hvis den ikke udnyttes senest 5 år fra tilladelsesdatoen jf. planlovens § 56, stk. 2.

### **Uddrag af vejledning om landzoneadministration**

*Hovedformålet med zoneinddelingen og landzonebestemmelserne er at modvirke byspredning ved hindre spredt og uplanlagt bebyggelse og anlæg i det åbne land og samtidig sikre at egentlig byspredning sker hvor der er åbnet mulighed for det gennem region-, kommune- og lokalplanlægning.*

*Zoneinddelingen skaber derved en klar og værdifuld grænse mellem by og land hvorved bl.a. natur- og kulturhistoriske værdier bevares, og miljøkonflikter undgås. Områder i landzone skal som udgangspunkt friholdes for anden (uplanlagt) bebyggelse m.v. end den der er nødvendig for driften af landbrug, skovbrug*

*og fiskeri. Udover at værne om natur og landskab er varetagelsen af de primære erhvervs interesser således blandt de hensyn der ligger bag landzonebestemmelserne.*

*Landzoneadministrationen gør det muligt at bevare kvaliteterne i det åbne land og medvirker samtidig til at sikre kvalitet i byer og landsbyer når nye boliger henvises til ledige grunde eller tomme bygninger.*

Uddrag af "[Vejledning om landzoneadministration](#)" af 16. oktober 2002.

### **Habitatsvurdering, bilag IV-arter og Natura 2000 områder**

Se bilag for vurderingen under Miljøstyrelsens dispensationer.

Med venlig hilsen

Jes Caspar Lund Mortensen  
Byggesagsbehandler

#### **Kopi til:**

Danmarks Naturfredningsforeningen, [dnrebuild-sager@dn.dk](mailto:dnrebuild-sager@dn.dk)

DOF - Hovedkontor, [natur@dof.dk](mailto:natur@dof.dk)

DOF - Nordjylland, [rebuild@dof.dk](mailto:rebuild@dof.dk)

Aalborg historiske museum, [historiskmuseum@aalborg.dk](mailto:historiskmuseum@aalborg.dk)

Energinet.dk, [ledningsinfo@energinet.dk](mailto:ledningsinfo@energinet.dk)

### **Uddrag af vejledning om landzoneadministration**

*Hovedformålet med zoneinddelingen og landzonebestemmelserne er at modvirke byspredning ved hindre spredt og uplanlagt bebyggelse og anlæg i det åbne land og samtidig sikre at egentlig byspredning sker hvor der er åbnet mulighed for det gennem region-, kommune- og lokalplanlægning.*

*Zoneinddelingen skaber derved en klar og værdifuld grænse mellem by og land hvorved bl.a. natur- og kulturhistoriske værdier bevares, og miljøkonflikter undgås. Områder i landzone skal som udgangspunkt friholdes for anden (uplanlagt) bebyggelse m.v. end den der er nødvendig for driften af landbrug, skovbrug og fiskeri. Udover at værne om natur og landskab er varetagelsen af de primære erhvervs interesser således blandt de hensyn der ligger bag landzonebestemmelserne.*

*Landzoneadministrationen gør det muligt at bevare kvalitetene i det åbne land og medvirker samtidig til at sikre kvalitet i byer og landsbyer når nye boliger henvises til ledige grunde eller tomme bygninger.*

Uddrag af "[Vejledning om landzoneadministration](#)" af 16. oktober 2002.

## Klagevejledning

### Klagevejledning til afgørelse efter planloven

En afgørelse truffet med hjemmel i planloven kan påklages til Planklagenævnet efter planlovens § 58, stk. 1.

#### Klagefrist

Klage til Planklagenævnet over en administrativ afgørelse skal være indgivet skriftligt inden 4 uger efter, at afgørelsen er meddelt. Er afgørelsen offentligt bekendtgjort, regnes klagefristen dog altid fra bekendtgørelsen. I tilfælde, hvor en afgørelse træffes indirekte, regnes fristen fra det tidspunkt, hvor klageren har fået kendskab til afgørelsen. Hvis klagefristen udløber på en lørdag eller en helligdag, forlænges fristen til den følgende hverdag. En klage anses for indgivet, når den er tilgængelig for myndigheden.

#### Hvordan klager du

Klage til Planklagenævnet indgives skriftligt til den myndighed, der har truffet afgørelsen, ved anvendelse af digital selvbetjening. Du klager via klageportalen, som du finder på [www.borger.dk](http://www.borger.dk) og [www.virk.dk](http://www.virk.dk). Du logger på, ligesom du plejer, typisk med NEM-ID. Planklagenævnet skal som udgangspunkt afvise en klage, som ikke er indgivet ved digital selvbetjening.

For behandling af klager, der indbringes for nævnet, herunder anmodninger om genoptagelse, betaler klager et gebyr. Gebyrets størrelse differentieres, alt efter om klager er en borger eller en virksomhed/organisation. Privatpersoner skal betale et gebyr på 900 kr. Virksomheder og organisationer skal betale et gebyr på 1.800 kr. Gebyrerne reguleres den 1. januar hvert år efter den af Finansministeriet fastsatte sats for det generelle pris- og lønindeks med virkning for klager, der modtages i nævnet fra og med den 1. februar 2017. Gebyret er endnu ikke reguleret for 2017, men vil blive teknisk efterreguleret. Nævnet offentliggør størrelsen af klagegebyret på nævnets hjemmeside. Klagegebyret opkræves af Planklagenævnet.

Gebyr tilbagebetales hvis: 1) klagesagen fører til, at den påklagede afgørelse ændres eller ophæves, 2) klageren får helt eller delvist medhold i klagen, eller 3) klagen afvises som følge af overskredet klagefrist, manglende klageberettigelse, eller fordi klagen ikke er omfattet af Planklagenævnets kompetence. Spørgsmål om betaling af gebyr og tilbagebetaling af gebyr afgøres af Planklagenævnet.

#### Hvad sker der, når du har klaget

Når du har indberettet din klage via Klageportalen, orienterer kommunen Planklagenævnet indenfor 3 uger. Kommunen skal afgive en udtalelse om sagen, og indsende det sagsmateriale, der er truffet afgørelse på baggrund af. Du vil modtage en kopi af kommunens udtalelse til Planklagenævnet og du har en frist på 3 uger til evt. at kommentere udtalelsen. En klager kan på et hvilket som helst tidspunkt, inden nævnets endelige afgørelse er meddelt sagens parter, frafalde sin klage. I så fald bortfalder sagen for nævnet, medmindre sagen er påklaget fra anden side. Klage til Planklagenævnet, har som udgangspunkt ikke opsættende virkning. Rettidige klager over afgørelser efter planlovens § 58, stk. 1, nr. 1 og nr. 2, og efter mastelovens § 8, stk. 1, har dog opsættende virkning, medmindre Planklagenævnet bestemmer andet. Udnyttelsen af en påklaget afgørelse er på eget ansvar, da Planklagenævnet kan ændre afgørelsen.

#### Planklagenævnets afgørelse

Planklagenævnets afgørelse er endelig og kan ikke indbringes for anden administrativ myndighed. Planklagenævnets afgørelser kan indbringes for domstolene senest 6 måneder efter, at nævnets afgørelse er truffet, medmindre andet følger af den lovgivning, som afgørelsen er truffet efter.

### Klagevejledning i øvrigt

Afgørelser i medfør af anden lovgivning kan påklages i overensstemmelse med klagebestemmelserne i den pågældende lov. Hvis en afgørelse ønskes prøvet ved domstolene, skal sag anlægges inden 6 måneder fra du har modtaget afgørelsen.

Titel	Side
Indsendelse 1, Bilag 2.1_Tegninge type 7.1 - small_231012.PDF (Bilag 2.1_Tegninge type 7.1 - small_231012.PDF)	2
Indsendelse 1, TegningToiletunit.pdf (TegningToiletunit.pdf)	12
Indsendelse 1, Anmeldelse§17RoldSkovShelterpladser.pdf (Anmeldelse§17RoldSkovShelterpladser.pdf)	13
Indsendelse 2, Afgørelse - Dispensation til multtoilet med tank på matr. nr. 28 Rebild By, Skørping{F2#39284500#8#39269317#10}.pdf (Afgørelse - Dispensation til multtoilet med tank på matr. nr. 28 Rebild By, Skørping{F2#39284500#8#39269317#10}.pdf)	29
Indsendelse 2, Afgørelse - Dispensation til etablering af shelters og multtoilet m. tank på matr. nr. 7a Teglgård, Skørping{F2#39241139#12#39241137#2}.pdf (Afgørelse - Dispensation til etablering af shelters og multtoilet m. tank på matr. nr. 7a Teglgård, Skørping{F2#39241139#12#39241137#2}.pdf)	38

# SHELTERS - SMALL 7.1

UDBUDSMATERIALE OMFATTER NÆRVÆRENDE TEGNINGSSÆT FOR "SHELTER - SMALL 7.1" SAMT:

"MATERIALEBESKRIVELSE FOR SHELTER TYPE 7.1 - SMALL OG 7.2 - MEDIUM" AF D. 01.09.23 SAMT TILHØRENDE  
"TILBUDSLISTE FOR SHELTER TYPE 7.1 - SMALL OG 7.2 - MEDIUM", AF D. 01.09.23

## INDHOLDSFORTEGNELSE:

Materiale- og detaljeoversigt	s. 1A	Rev. A	21.09.23
Planer - Fundament	s. 2A	Rev. A	21.09.23
Planer - Hovedkonstruktion	s. 3		
Planer - Spær/ tag	s. 4		
Planer - Gulv og beklædning	s. 5		
Facader	s. 6		
Principsnit - bagside/ gavl	s. 7A	Rev. A	21.09.23
Principsnit/ planudsnit front	s. 8A	Rev. A	21.09.23
Detaljer - optioner (small)	s. 9A	Rev. A	21.09.23





# SHELTERS - SMALL - MATERIALE OG DETALJEØVERSIGT

Emne:	Dim.
<b>HOVEDKONSTRUKTION:</b>	
A. Hjørnestolper	125x125
B. Bundrem, for og bag (samles med hjørnestolper)	150x150
C. Hjælpebjælke, sider (ml. hjørnestolper)	75x150 + 50x150
D. Toprem (for og bag, hviler af på hjørnestolper)	150x150
E. Bjælker, gulvkonstruktion	75x150

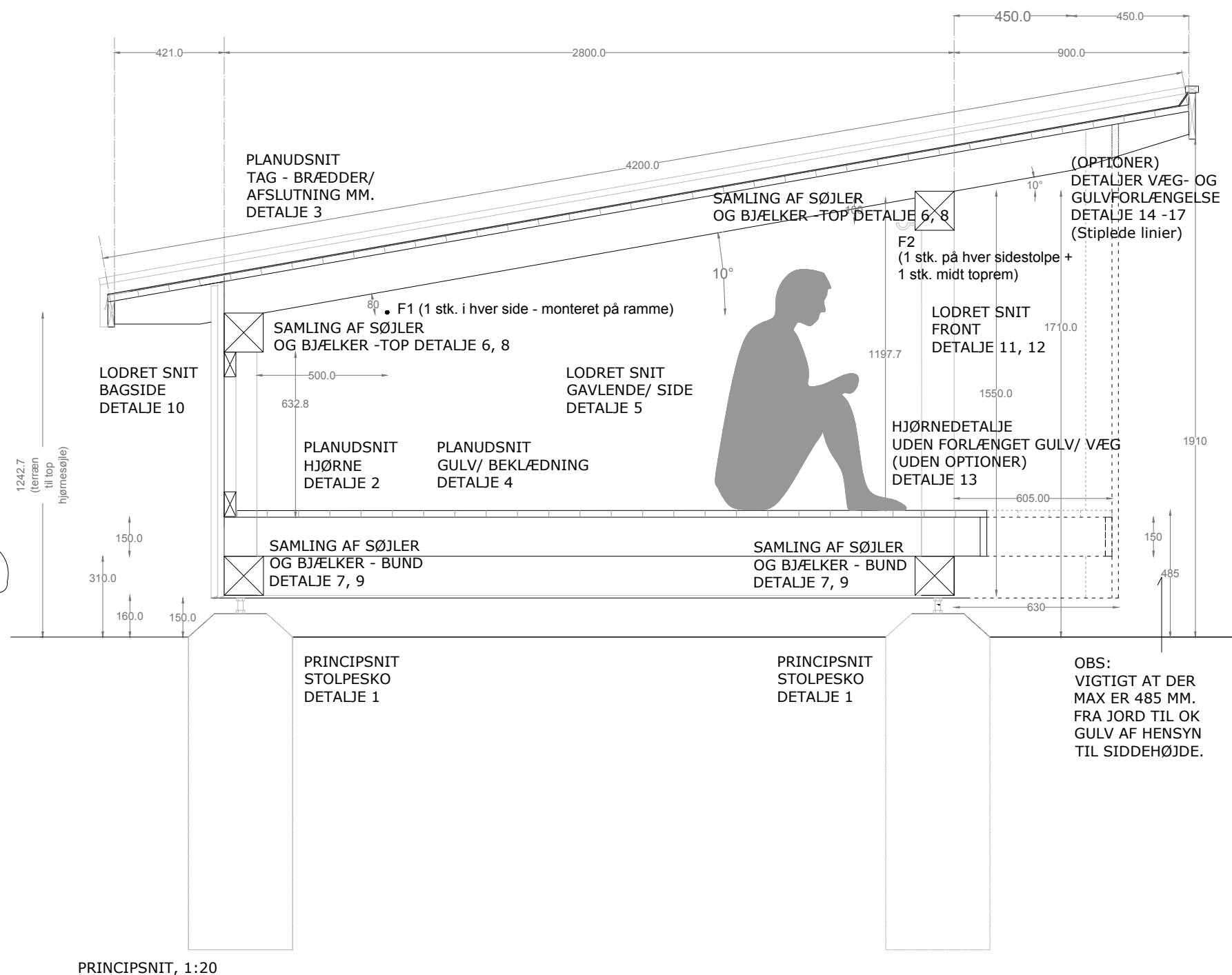
<b>SIDER/ GULV:</b>	
F. Konstruktionstræ, ramme (ramme for beklædning):	45X95
F1. Rustfri knager F2; Rustfri kroge	
G. Beklædning, "1 på 2" (dog 1 stk. i hjørner, bag 25x100)	25x125
H. Gulvbrædder m. fer og not, høvlet	32x125 (29x113)
I. Gulvafslutning (forkant)	25x150

<b>TAG:</b>	
J. Spær, høvlet spærtræ	45X145
K. Brædder m. fer og not (under tagpap), rupløjet	25X125
L. Tagpap	2 lags
M. Sternbræt/vindskede/lodret dækbræt/vandret kantbræt,	25x100/125/150/175
N. Dækbræt	25x50
O. Trekantlister	45x45

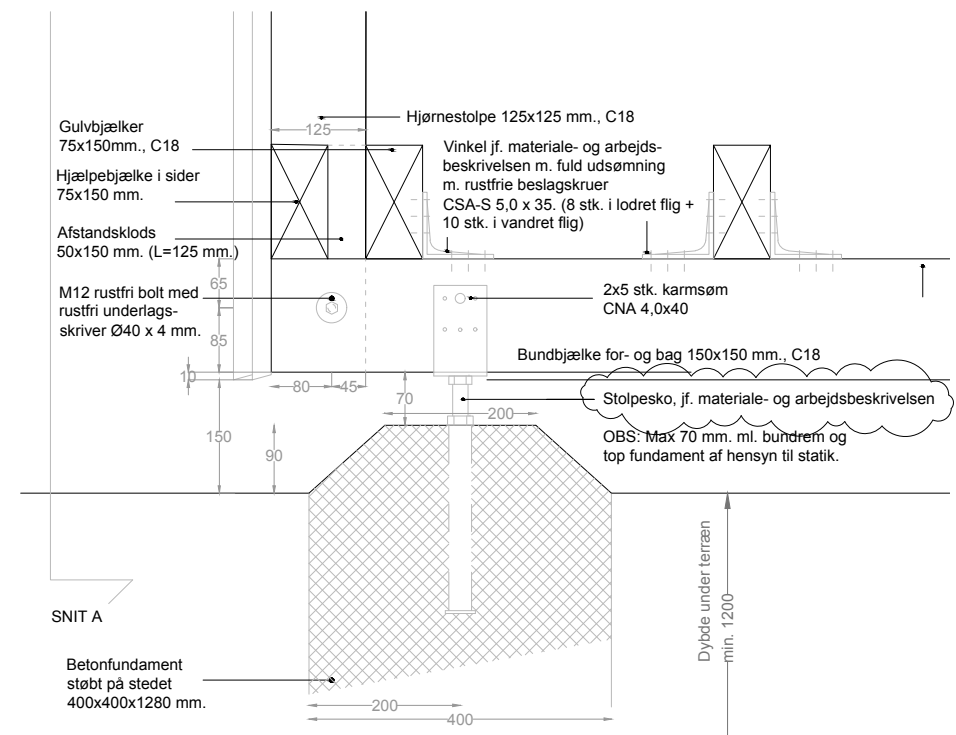
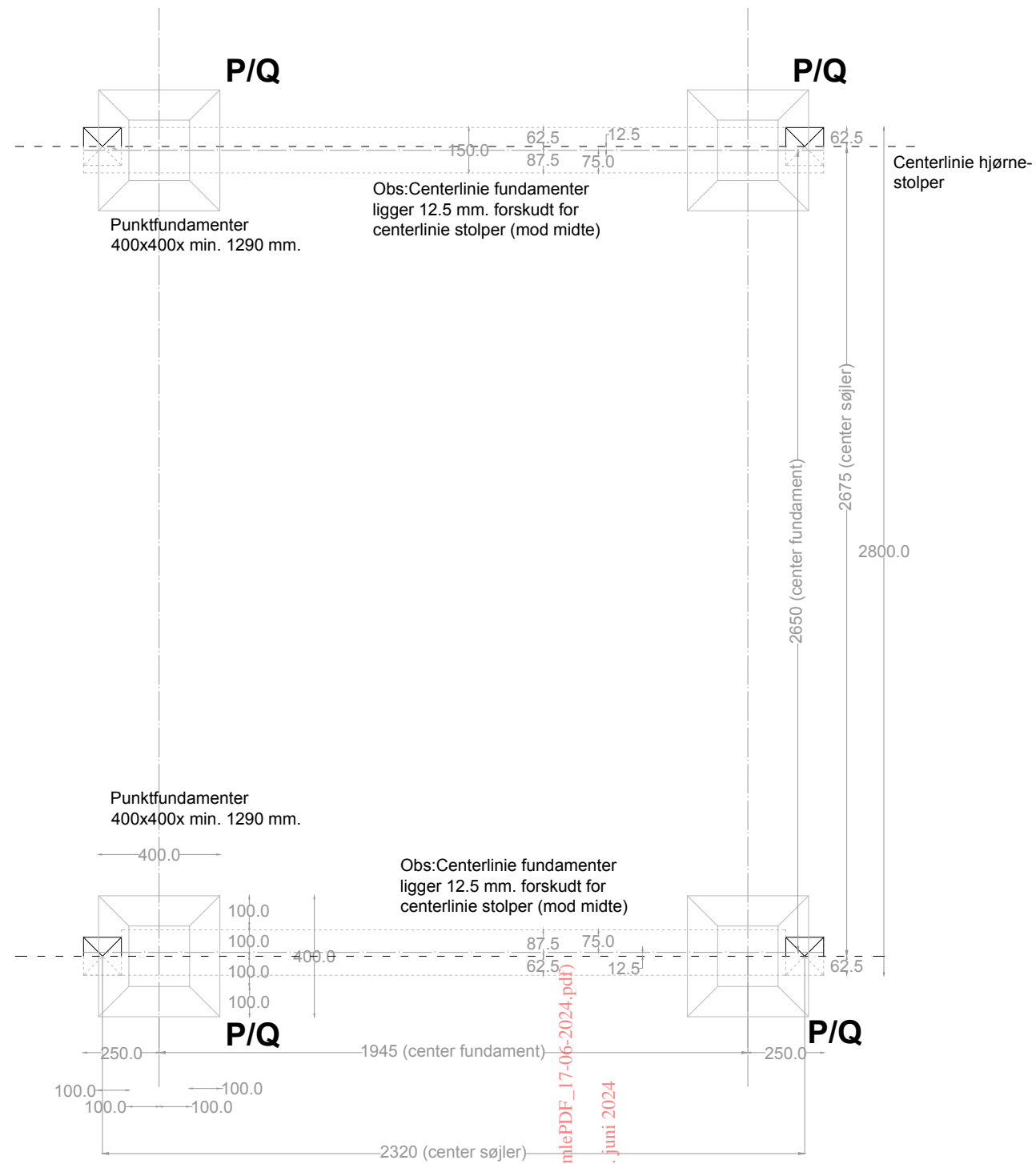
<b>FUNDAMENT:</b>	
P. Stolpesko	
Q. Betonfundament	

( ) Parentes angiver forventet/ ca. høvlet mål

jf. materiale- og arbejdsbeskrivelsen  
B 25 MPa



# SMALL - FUNDAMENT



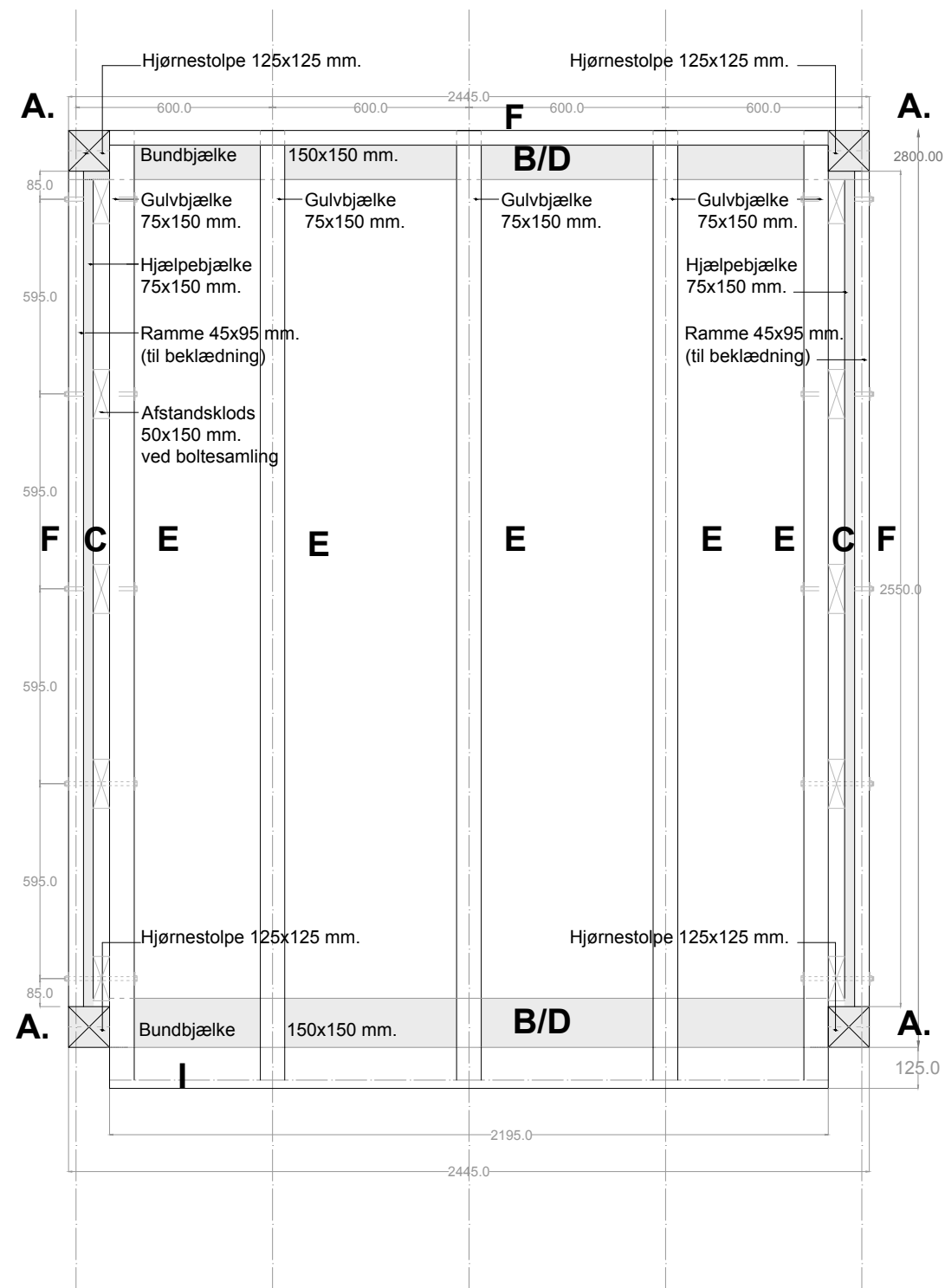
STOLPESKO I HJØRNER  
DETALJE 1, MÅL 1:20

FUNDAMENTSPLAN - SMALL (4 MODULER)  
MÅL 1:20

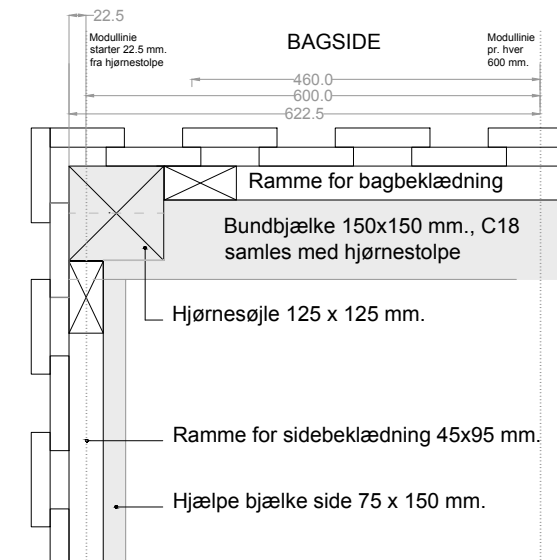
Dokumentnavn: Bilag til landzonetilladelse (SamlePDF\_17-06-2024.pdf)  
Hører til sagsnummer: 01.03.00-P19-26-24  
Registreringsdato: 17. juni 2024 - Oprettet: 17. juni 2024



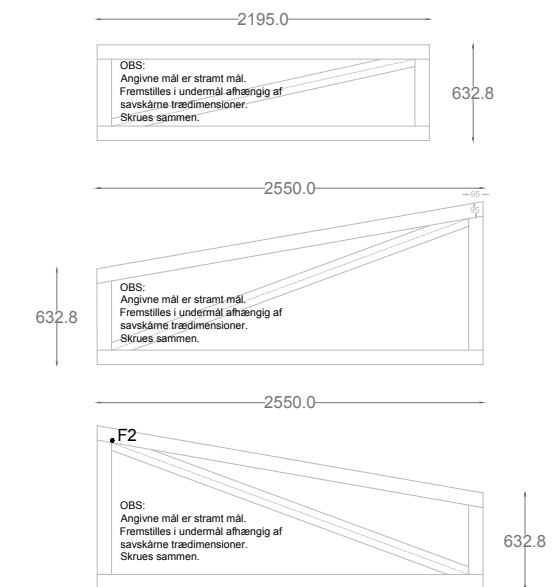
# SMALL - HOVEDKONSTRUKTION



HOVEDKONSTRUKTION, GULV - PLAN SMALL (4 MODULER), 1:20



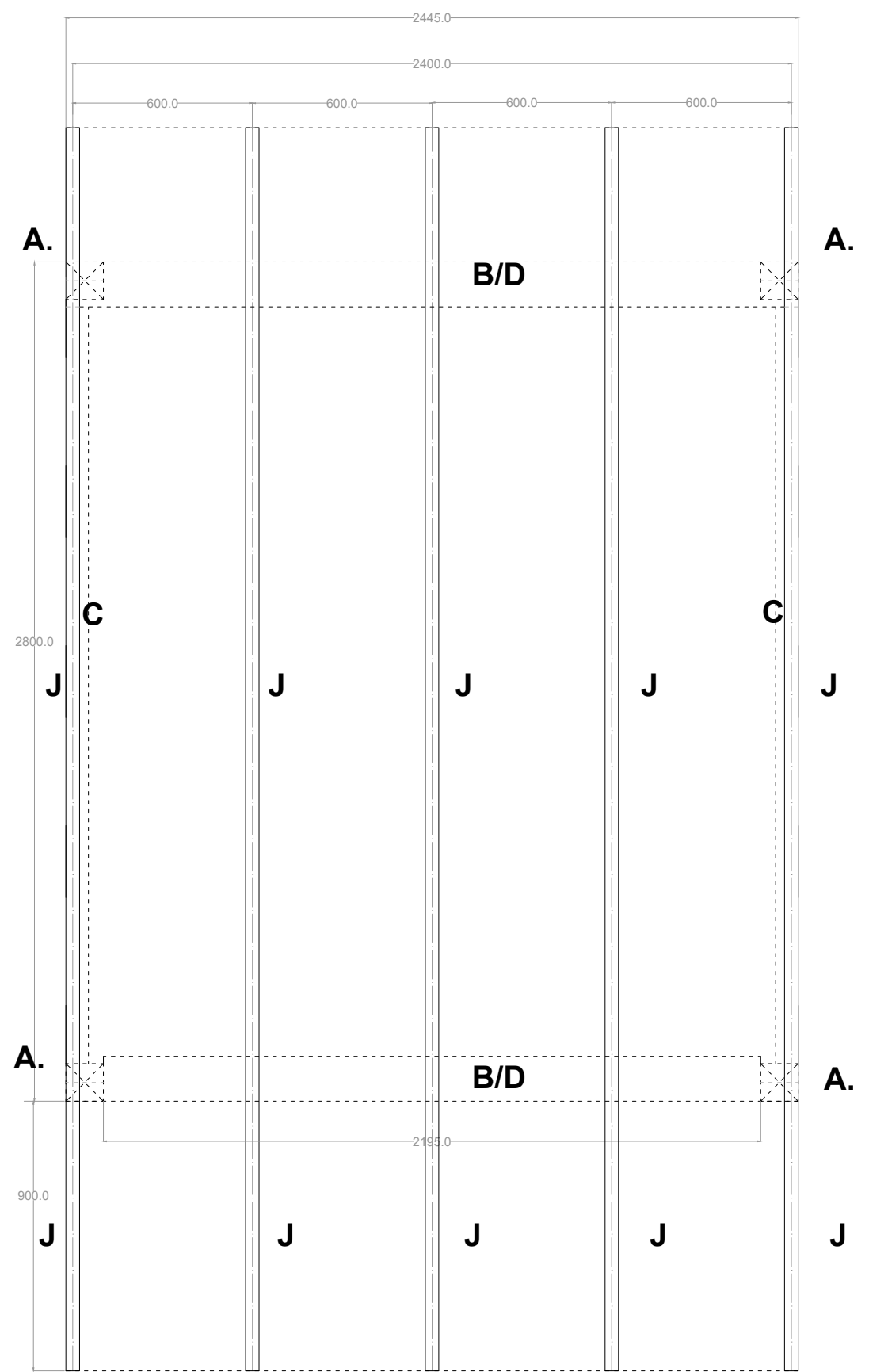
HJØRNESTOLPE, RAMME  
 DETALJE 2, MÅL 1:10




RAMMER TIL  
 SIDEBEKLÆDNING.  
 MÅL 1:50



# SMALL - SPÆR/ TAG




SPÆRPLAN - SMALL (4 MODULER)  
MÅL 1:20



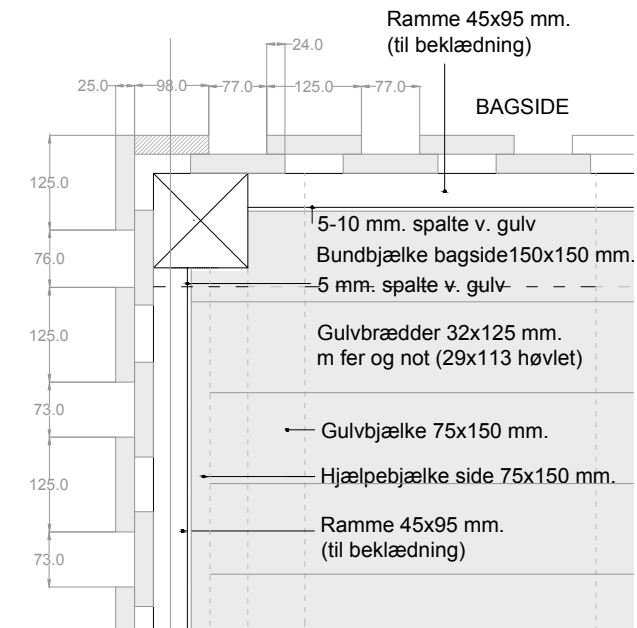
TAG BRÆDDER/ AFSLUTNING MM.  
DETALJE 3, MÅL 1:10



# SMALL - GULV/ BEKLÆDNING

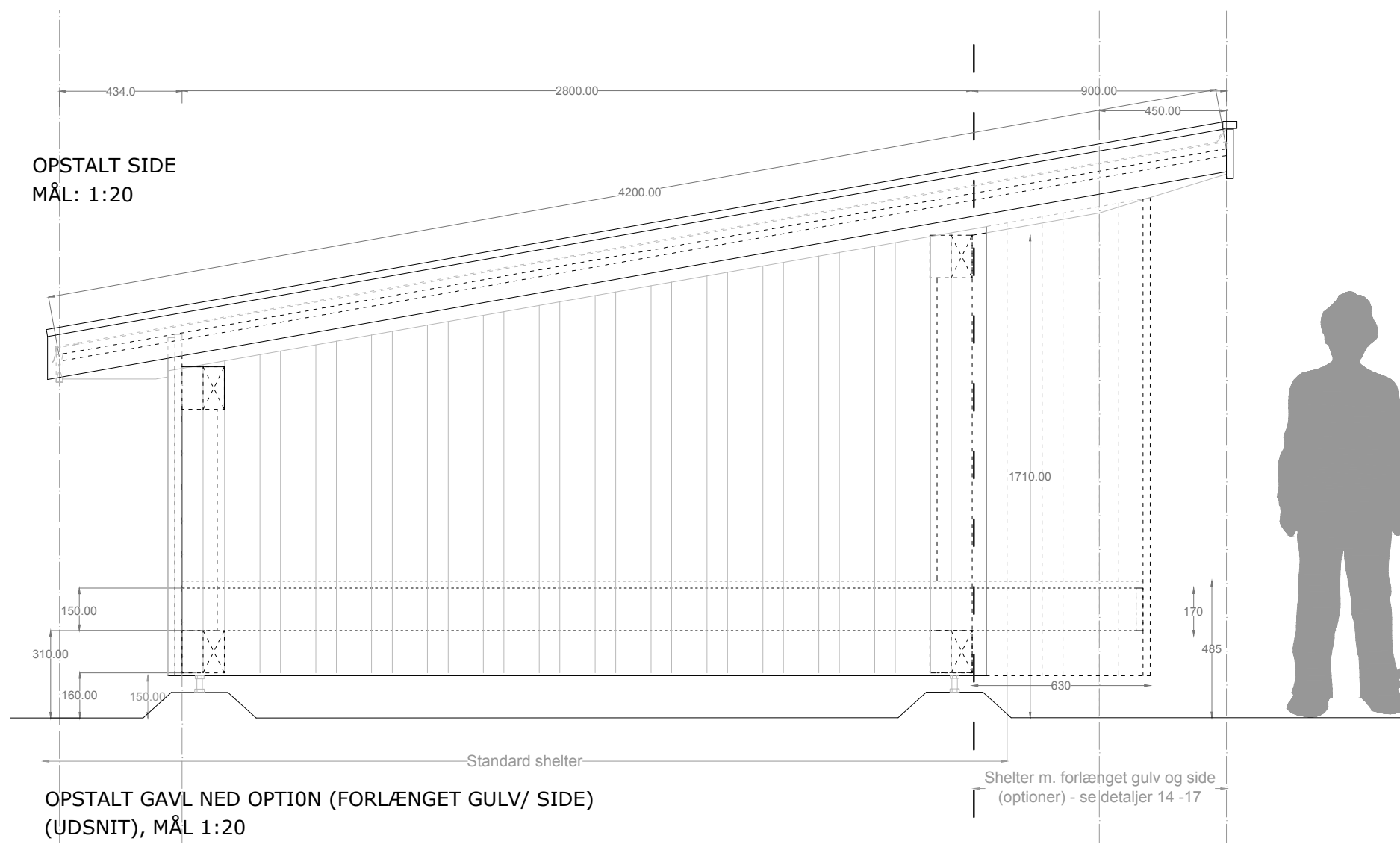


GULV- OG BEKLÆDNINGSPLAN, 1:20

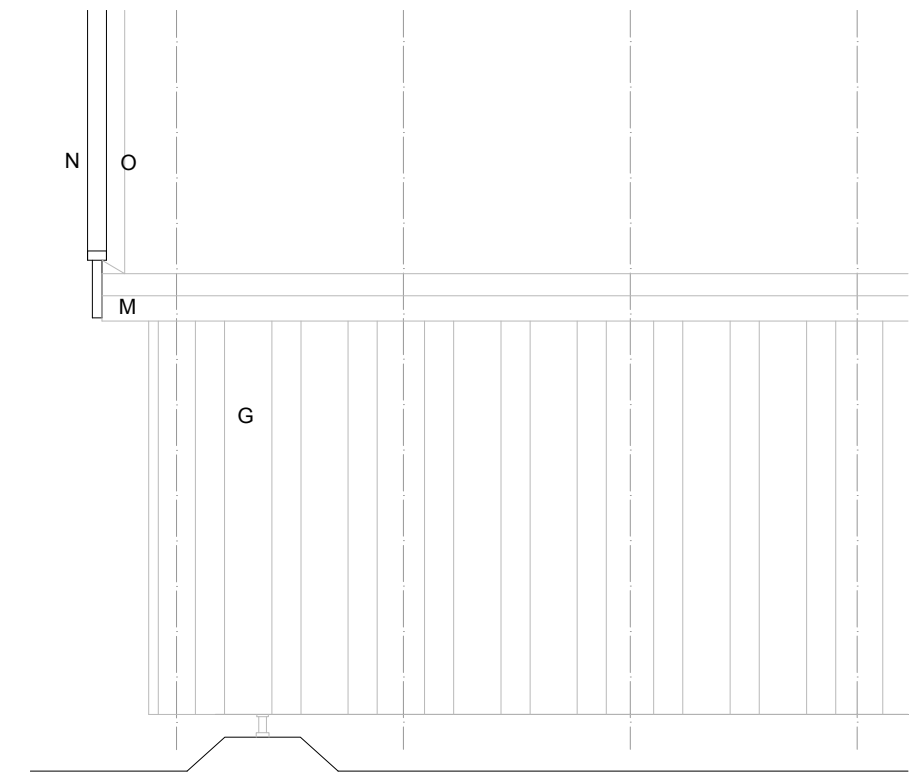


GULV - BEKLÆDNING  
DETALJE 4, MÅL 1:10

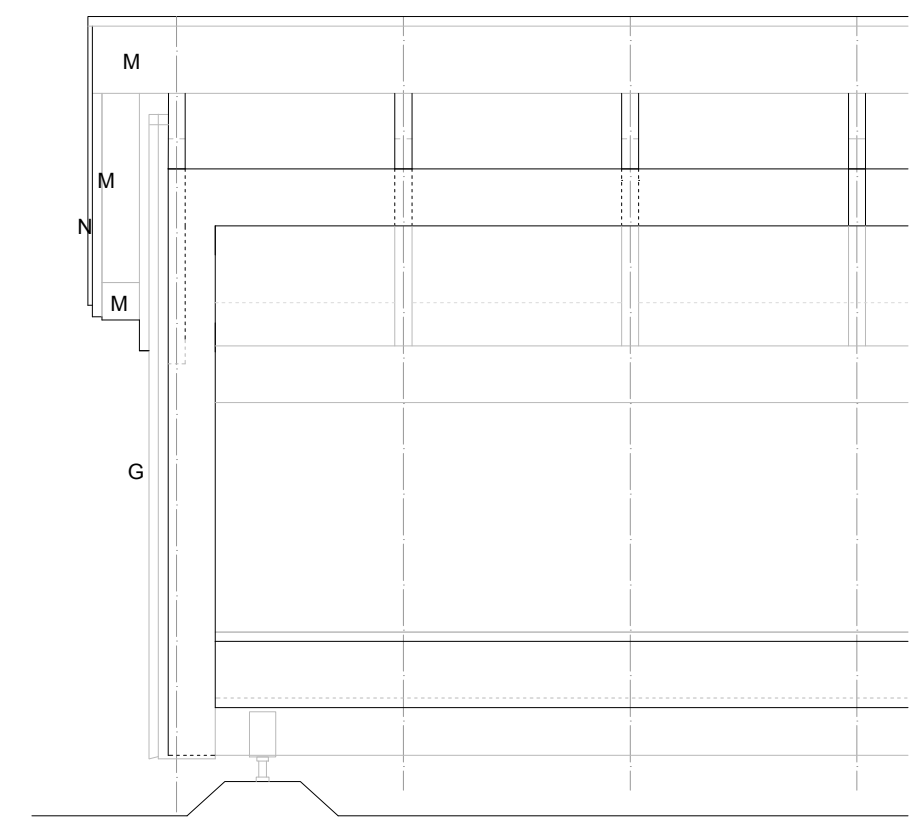
# SMALL - FACADER



OPSTALT GAVL NED OPTION (FORLÆNGET GULV/ SIDE) (UDSNIT), MÅL 1:20



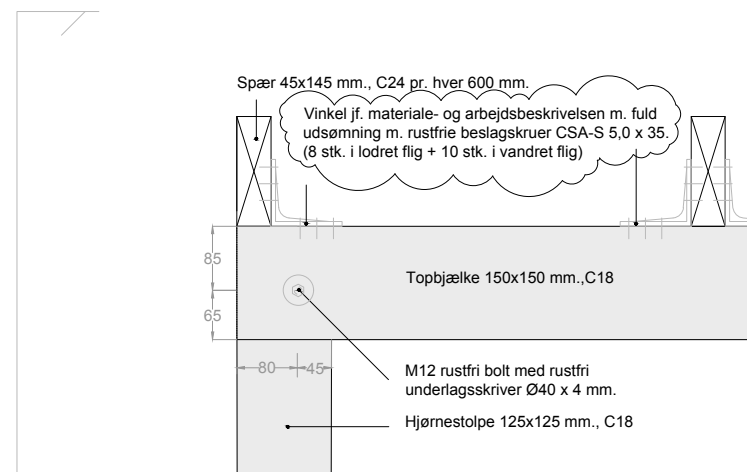
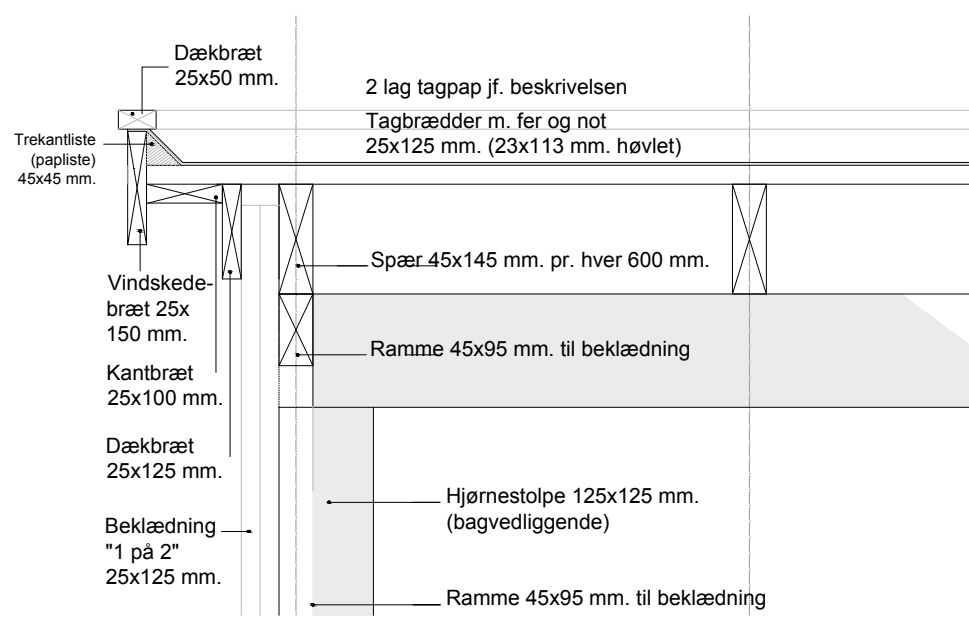
OPSTALT BAGSIDE (UDSNIT) MÅL: 1:20



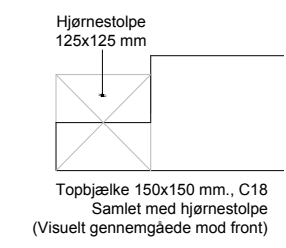
OPSTALT FORSIDE UDEN OPTION (UDSNIT), MÅL 1:20



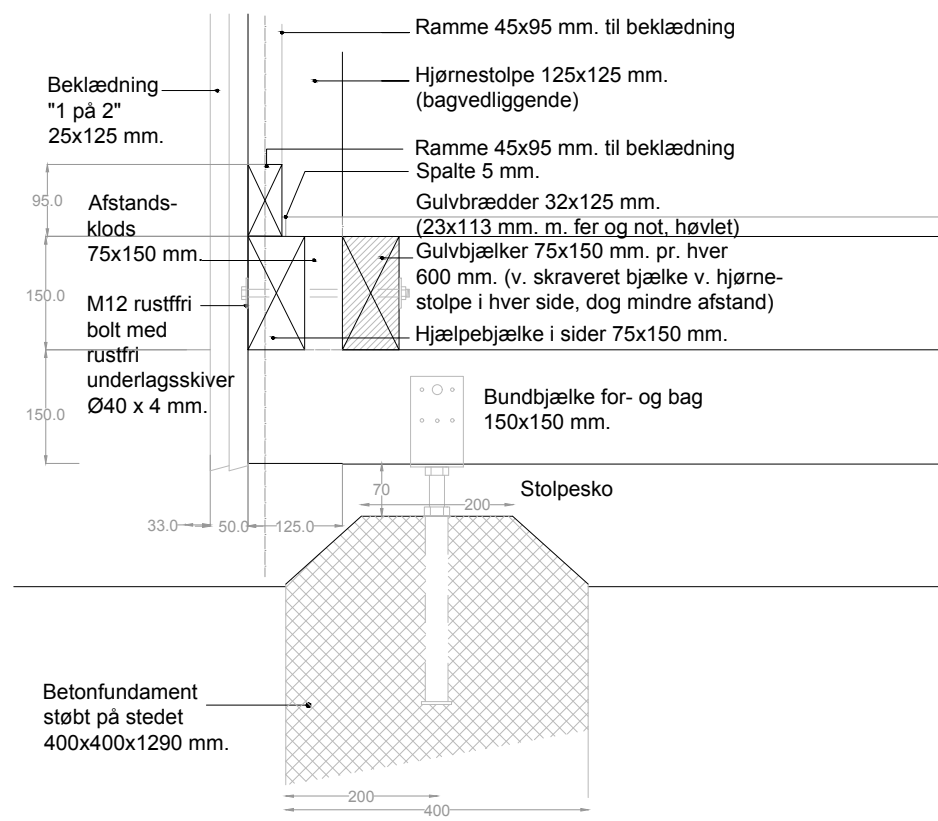
# SMALL - PRINCIPSNIT BAGSIDE/ GAVL



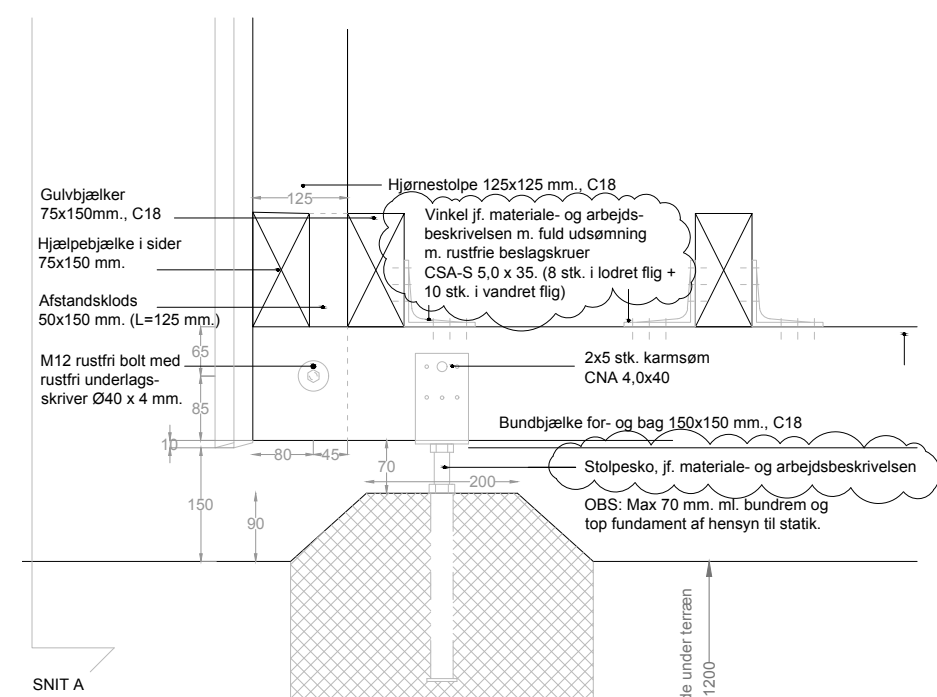
SAMLING AF SØJLER OG BJÆLKER - TOP  
 DETALJE 6, MÅL 1:10



SAMLINGSDETALJE,  
 SØJLER OG BJÆLKER  
 - TOP, DETALJE 8,  
 PLANUDSNIT, MÅL 1:10

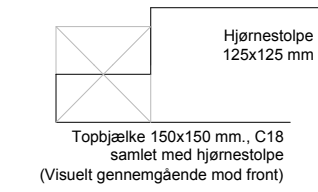


LODRET SNIT I GAVLENDE/ SIDE  
 V. HJÆLPESPÆR  
 DETALJE 5, MÅL 1:10



SNIT A  
 Betonfundament støbt på stedet 400x400x1280 mm.

SAMLING AF SØJLER OG BJÆLKER - BUND  
 DETALJE 7, MÅL 1:10

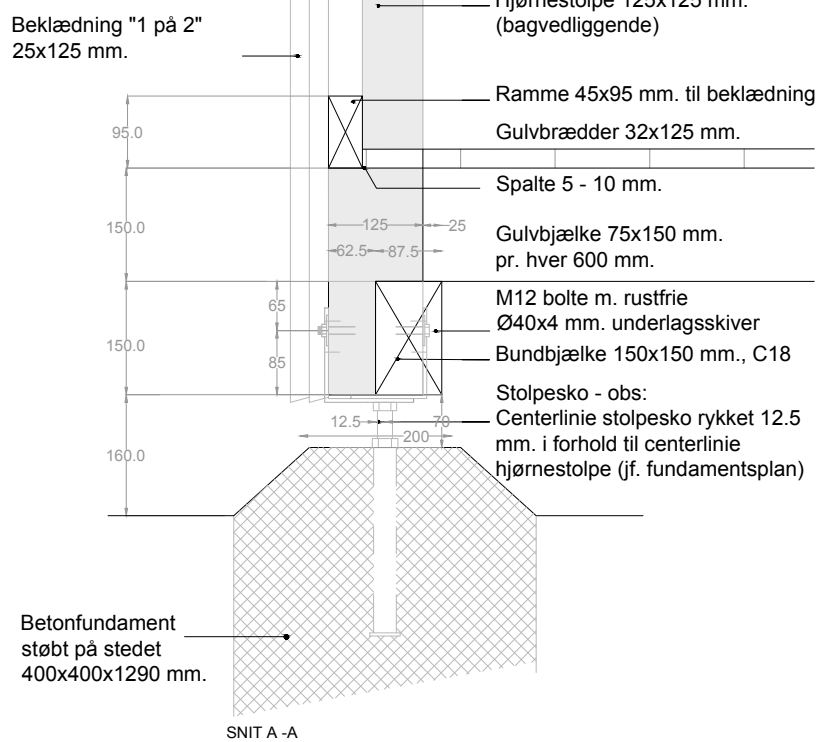
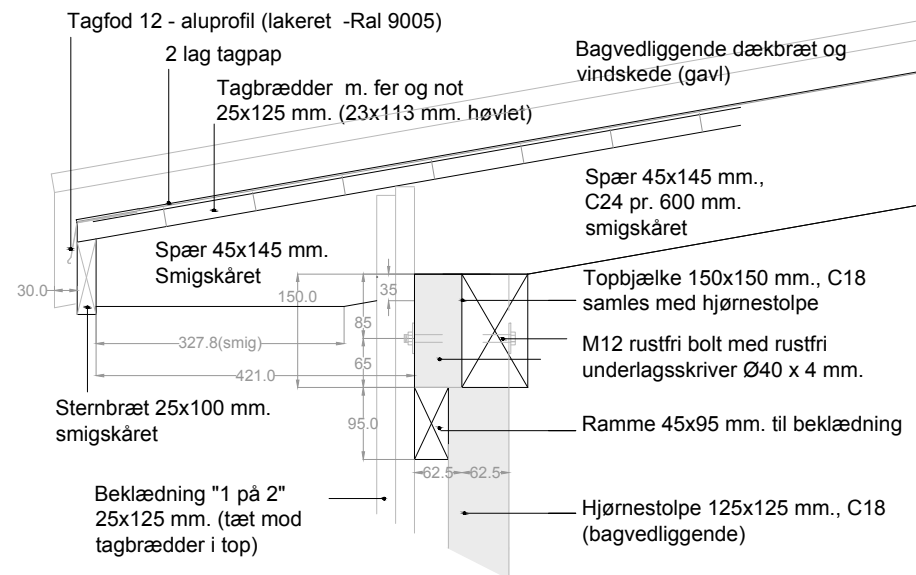


SAMLINGSDETALJE,  
 SØJLER OG BJÆLKER  
 - BUND, DETALJE 9

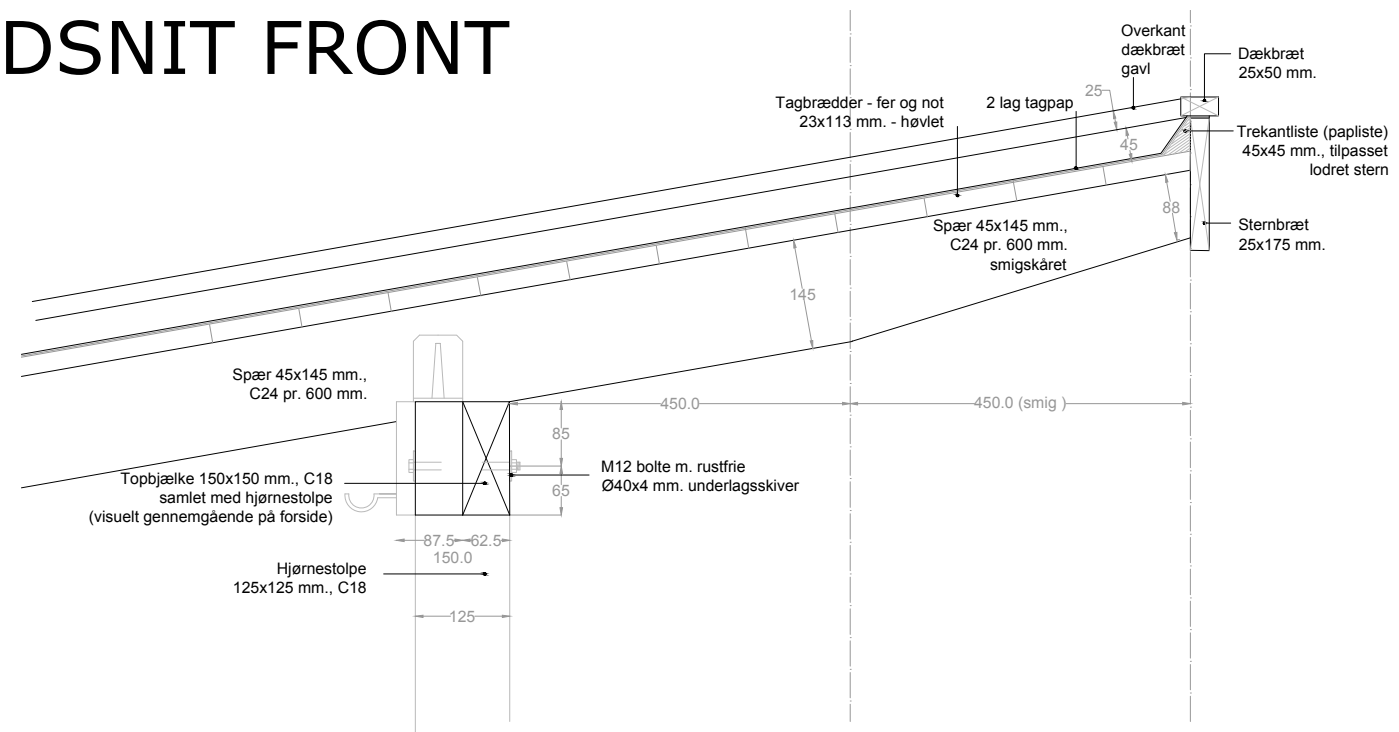
PLANUDSNIT, MÅL 1:10



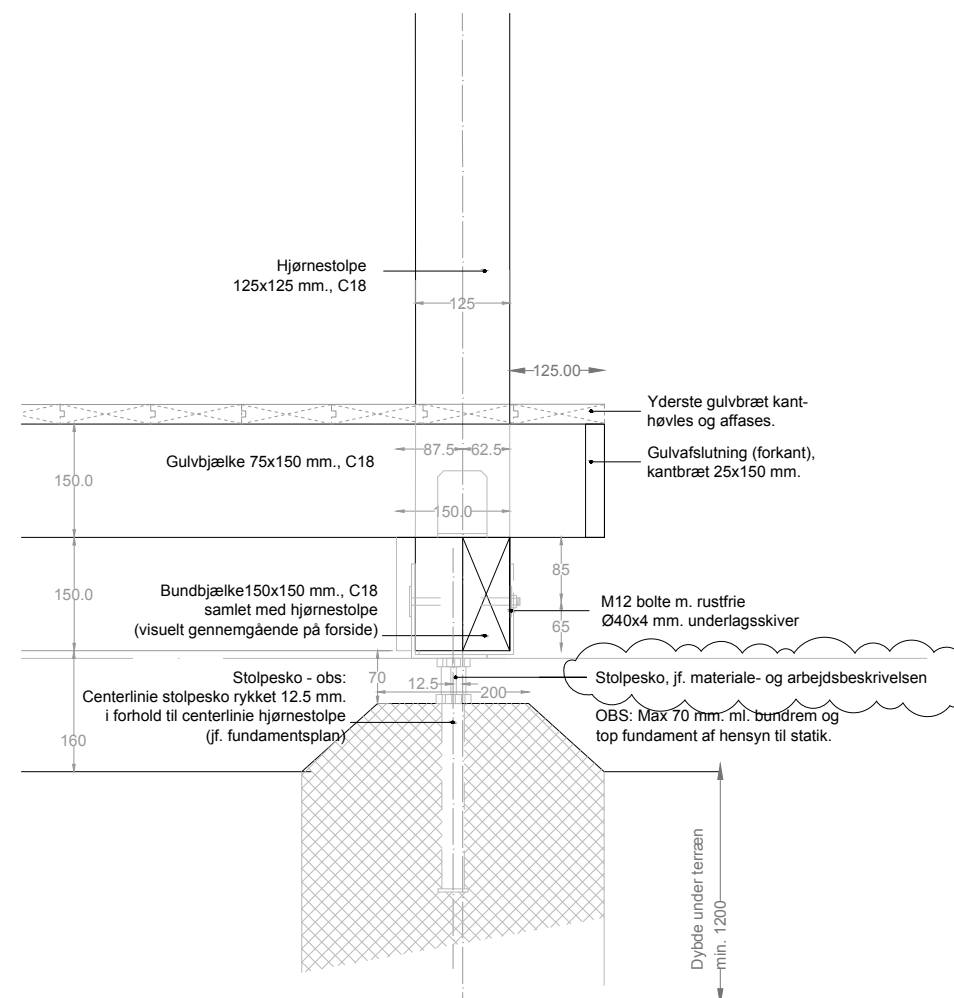
# SMALL - PRINCIPSNIT/ PLANUDSNIT FRONT



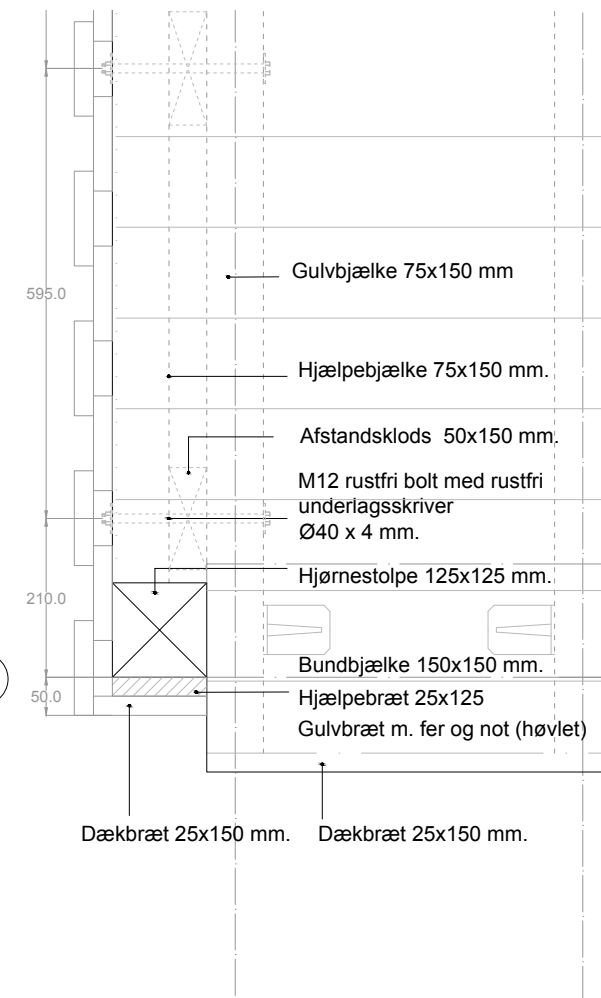
LODRET SNIT I BAGSIDE  
 DETALJE 10, MÅL 1:10



SAMLING MED HJØRNESTOLPER, TOP  
 DETALJE 11, MÅL 1:10



FUNDAMENT OG SAMLING MED HJØRNESTOLPER  
 DETALJE 12, MÅL 1:10



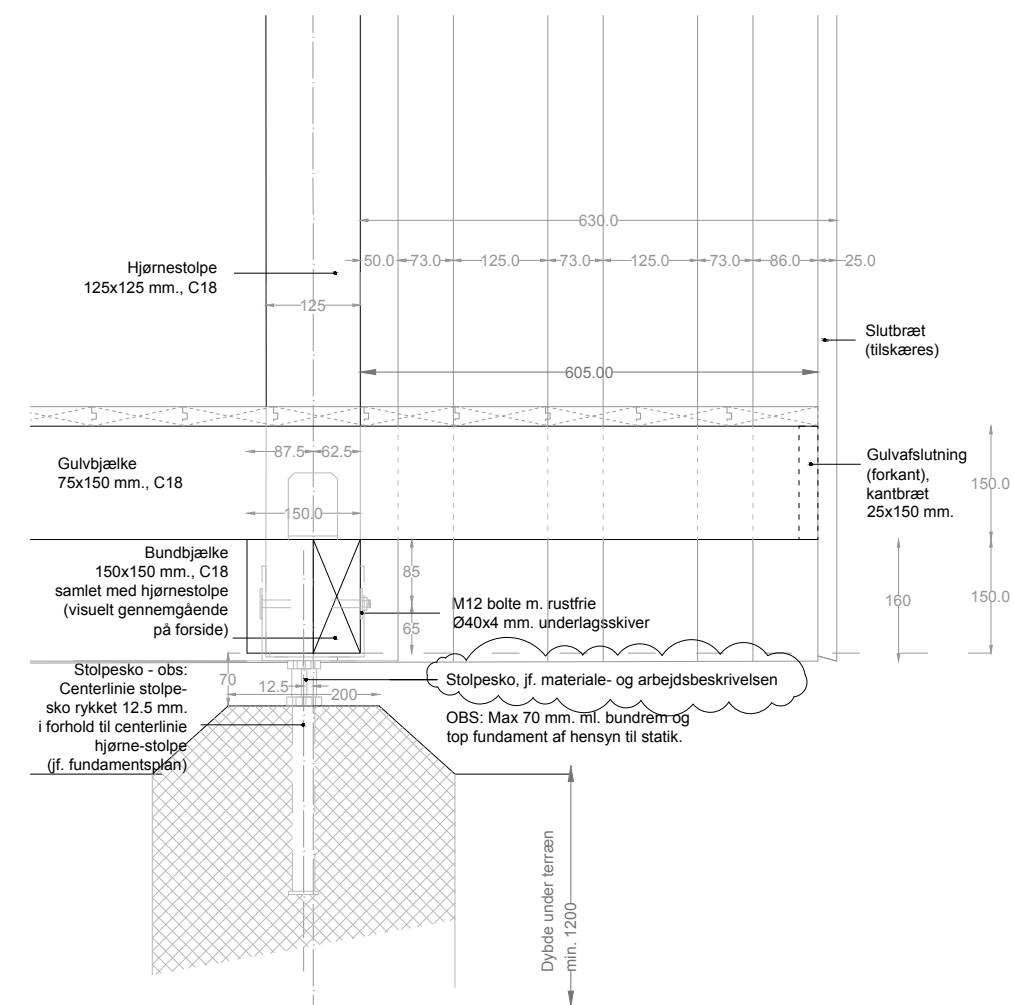
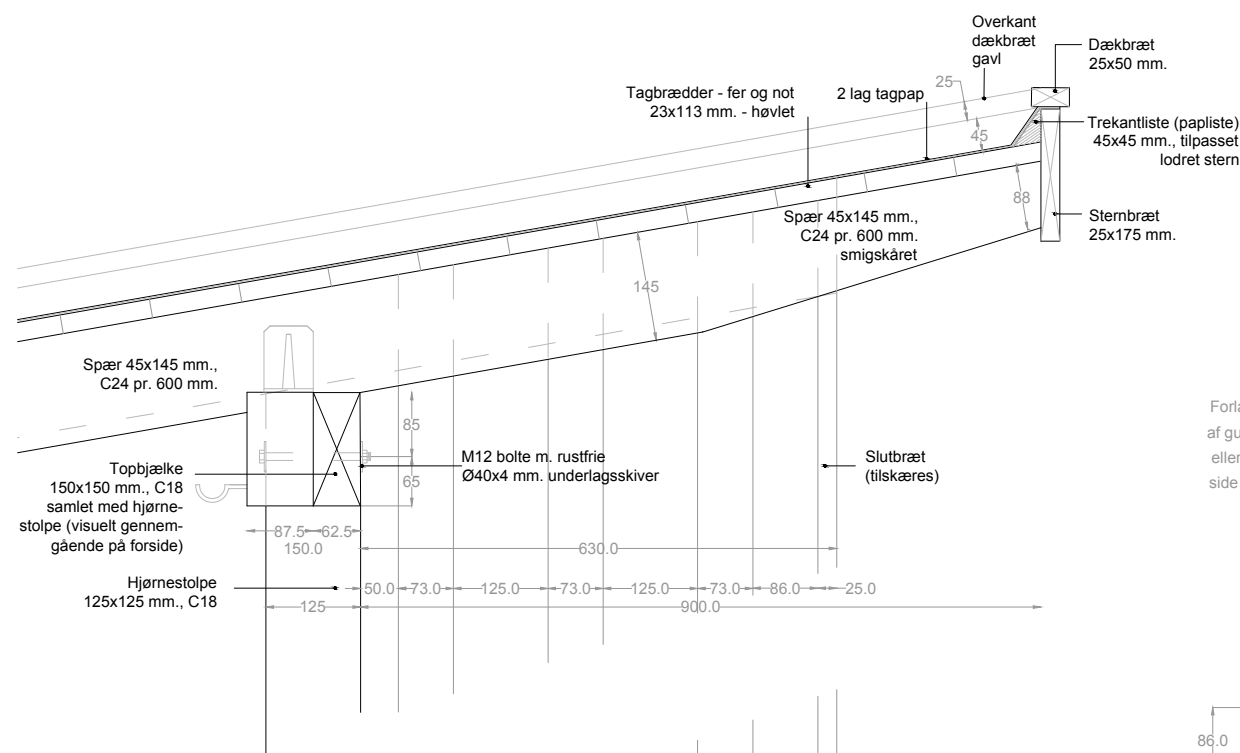
HJØRNESAMLING VED GULV UDEN PLINT  
 (BASISMODEL UDEN OPTIONER/ TILVALG)  
 DETALJE 13, MÅL 1:10





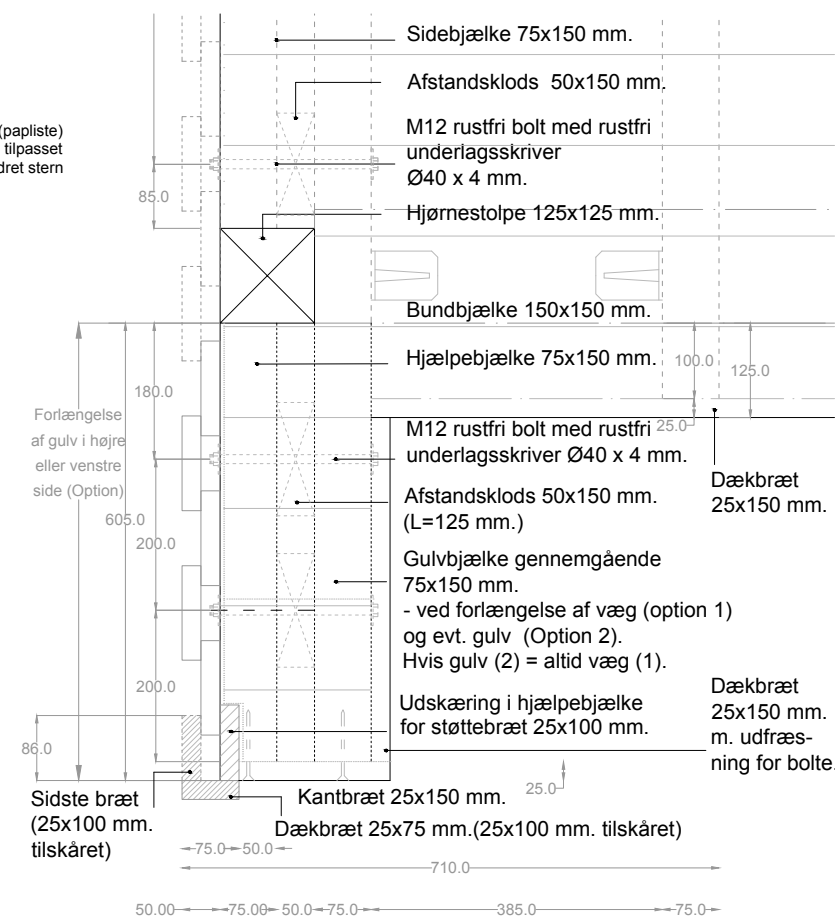
# SMALL - OPTIONER

## OPTION 1 - VÆG (forlængelse)



## OBS: Ny tegning!

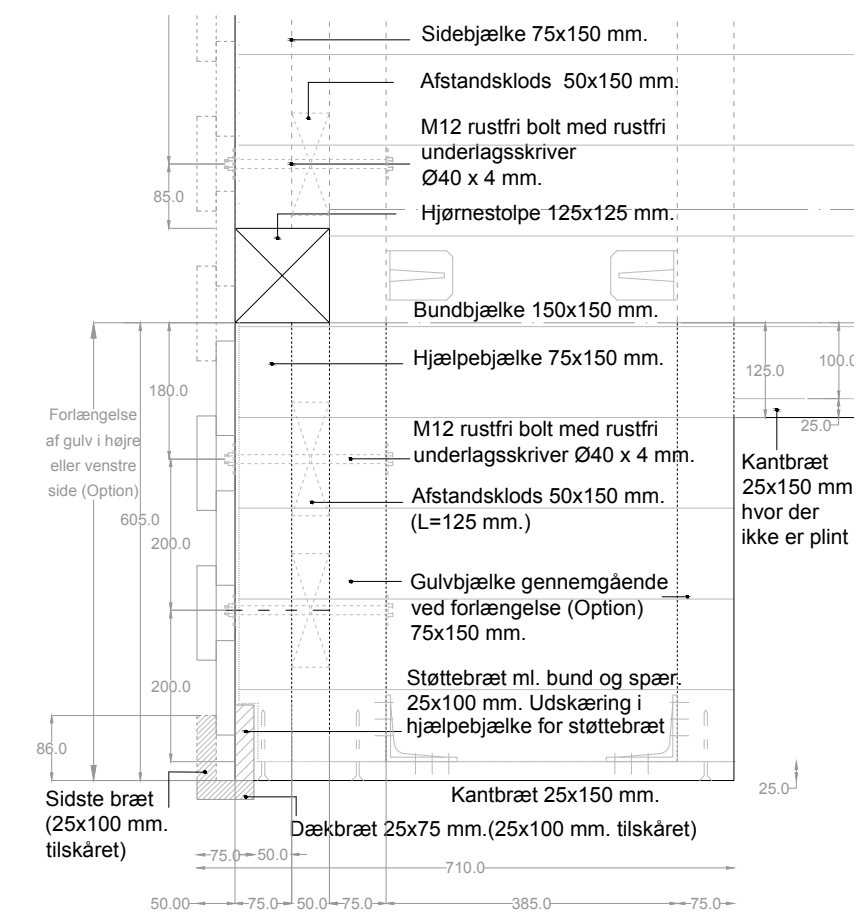
## OPTION 1 - VÆG (forlængelse)



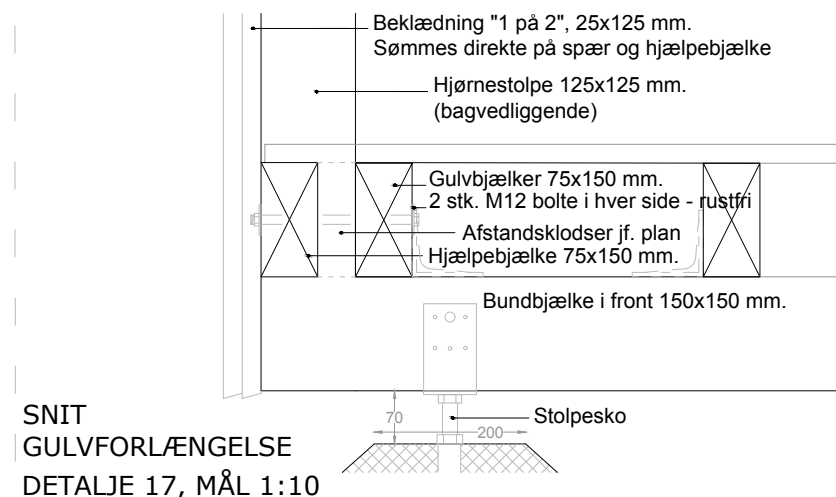
PLANUDSNIT AF VÆG-FORLÆNGELSE/ LÆSIDE MED BAGVEDLIGGENDE KONSTRUKTION, MÅL 1:10  
 DETALJE 15, MÅL 1:10

**OBS:**  
 VÆGFORLÆNGELSE/ LÆSIDE KAN TILVÆLGES I ENTEN 1 SIDE ELLER I BEGGE SIDER, AFHÆNGIGT AF OM DER TILVÆLGES GULVFORLÆNGELSE (SIDDEPLINT) ELLER EJ. AFTALES NÆRMERE MED BYGHERRE.

## OPTION 2 - GULV (forlængelse)



PLANUDSNIT AF VÆG- OG GULV FORLÆNGELSE/ LÆSIDE MED BAGVEDLIGGENDE KONSTRUKTION, MÅL 1:10  
 DETALJE 16, MÅL 1:10



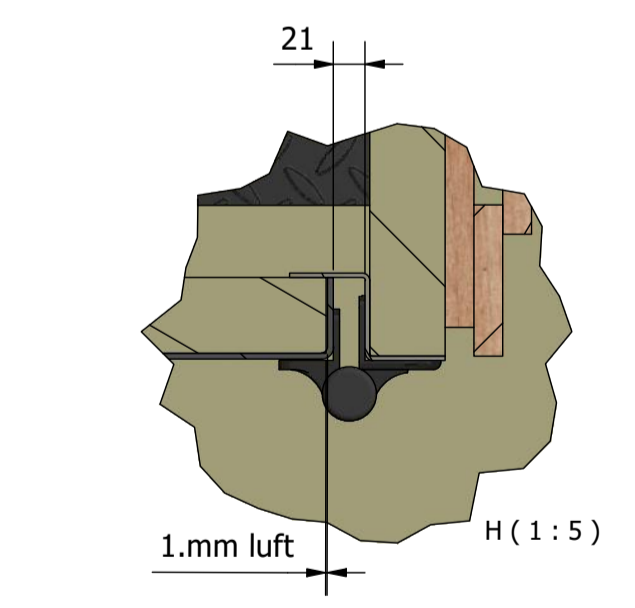
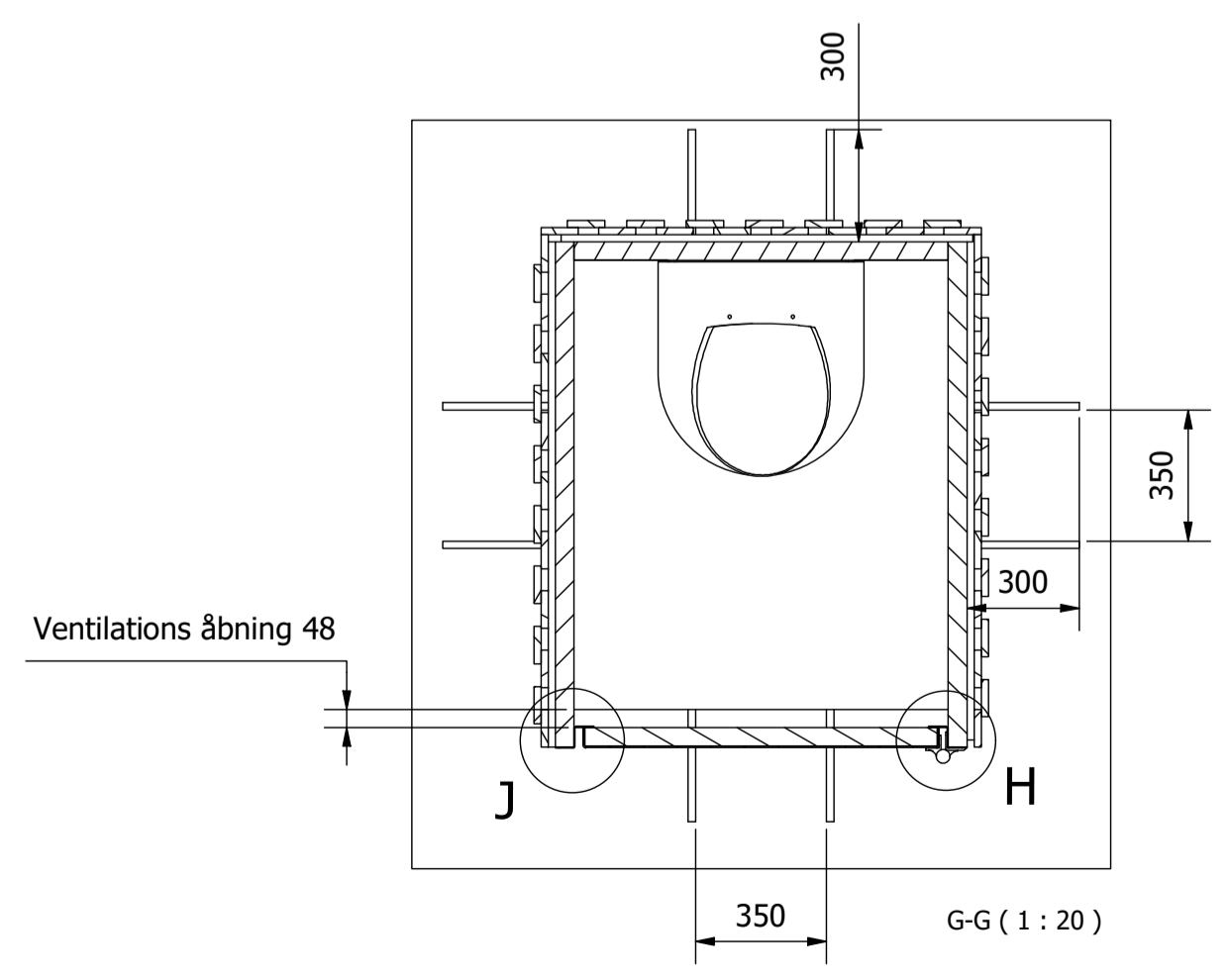
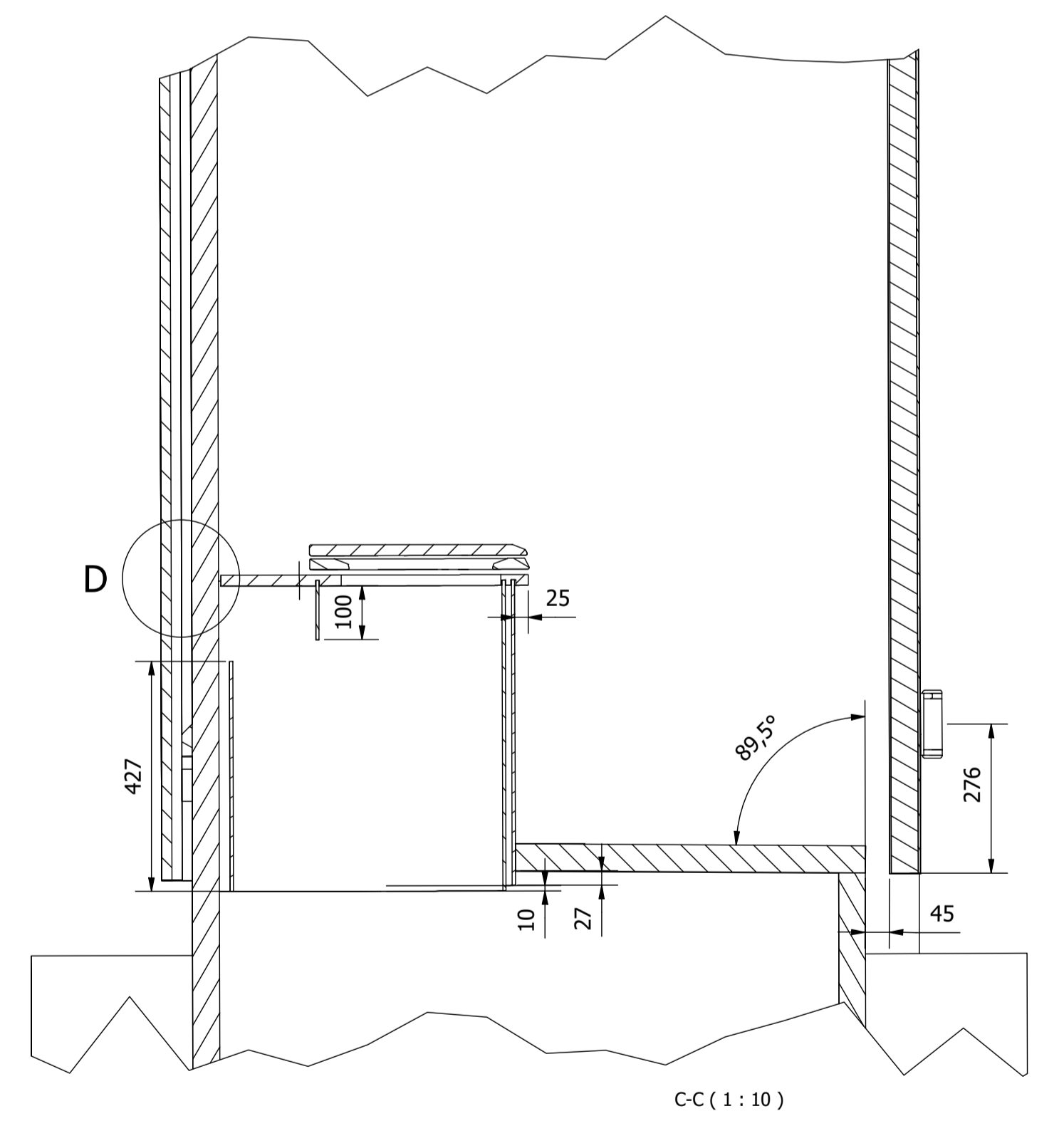
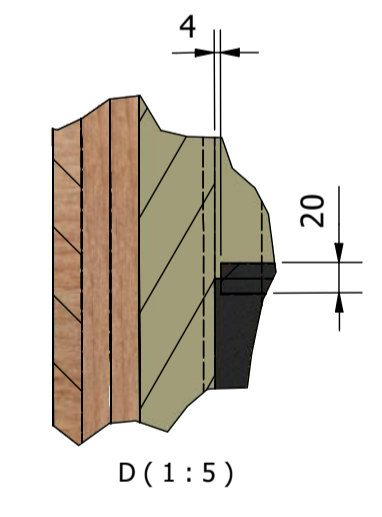
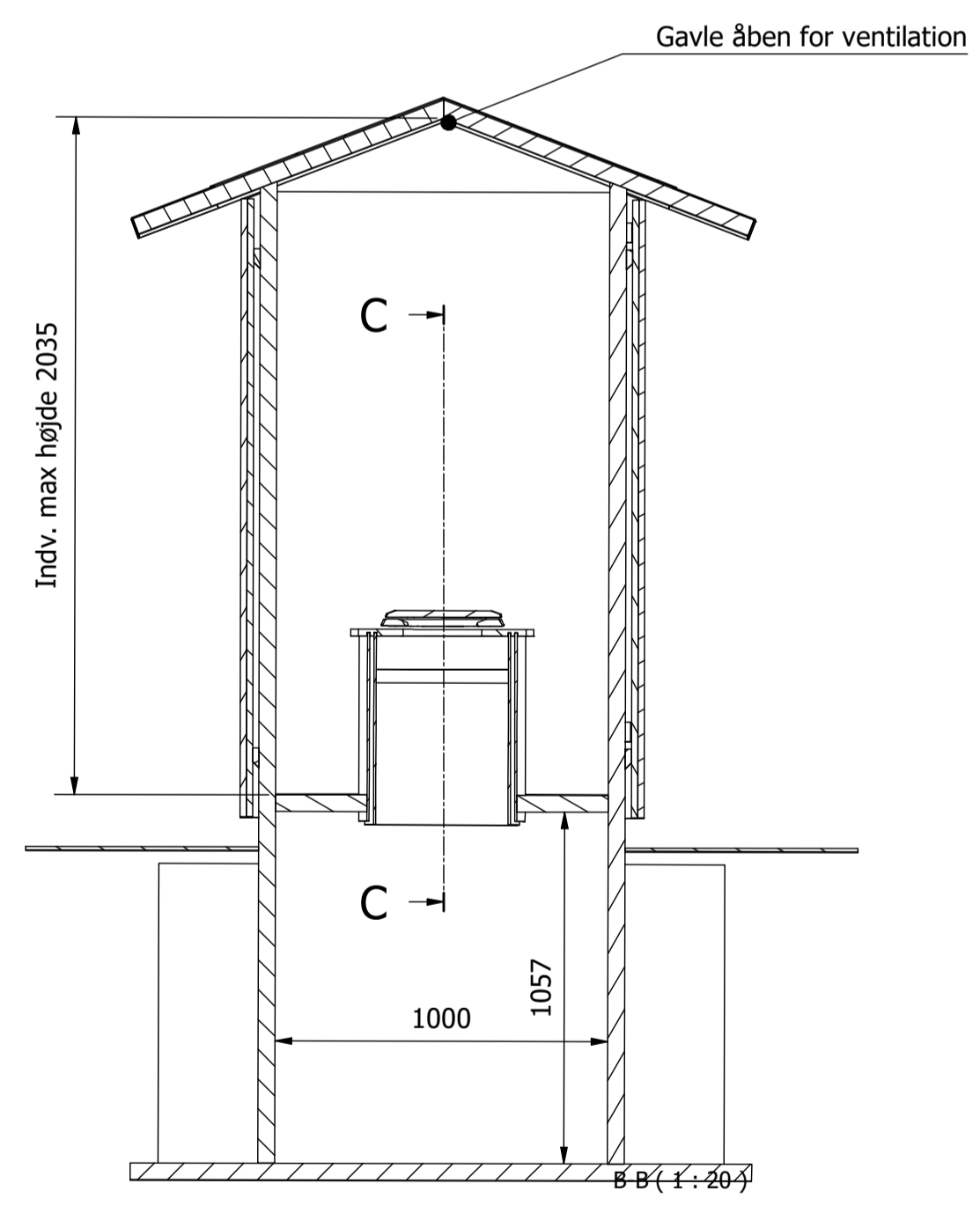
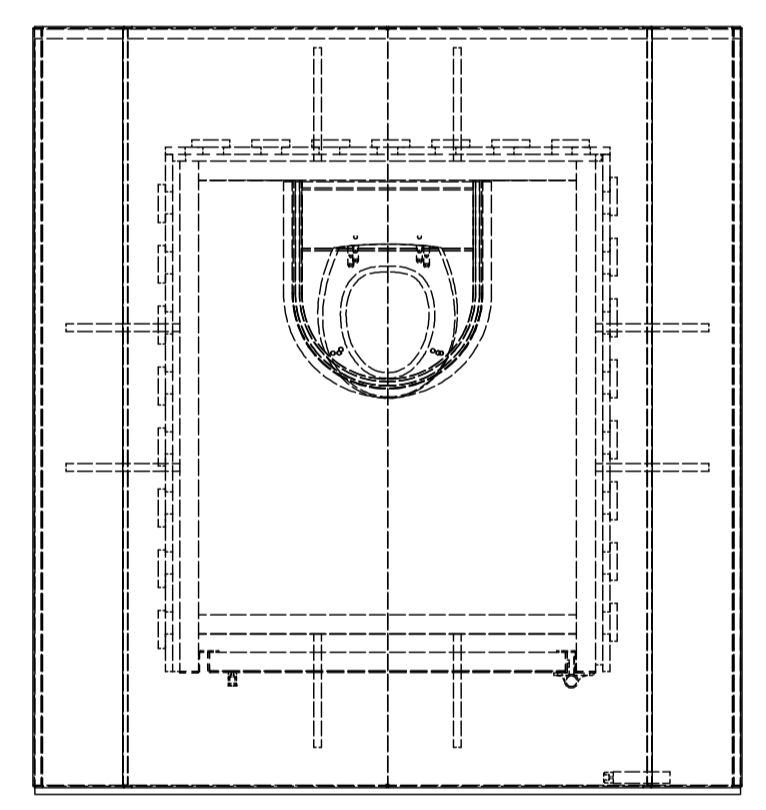

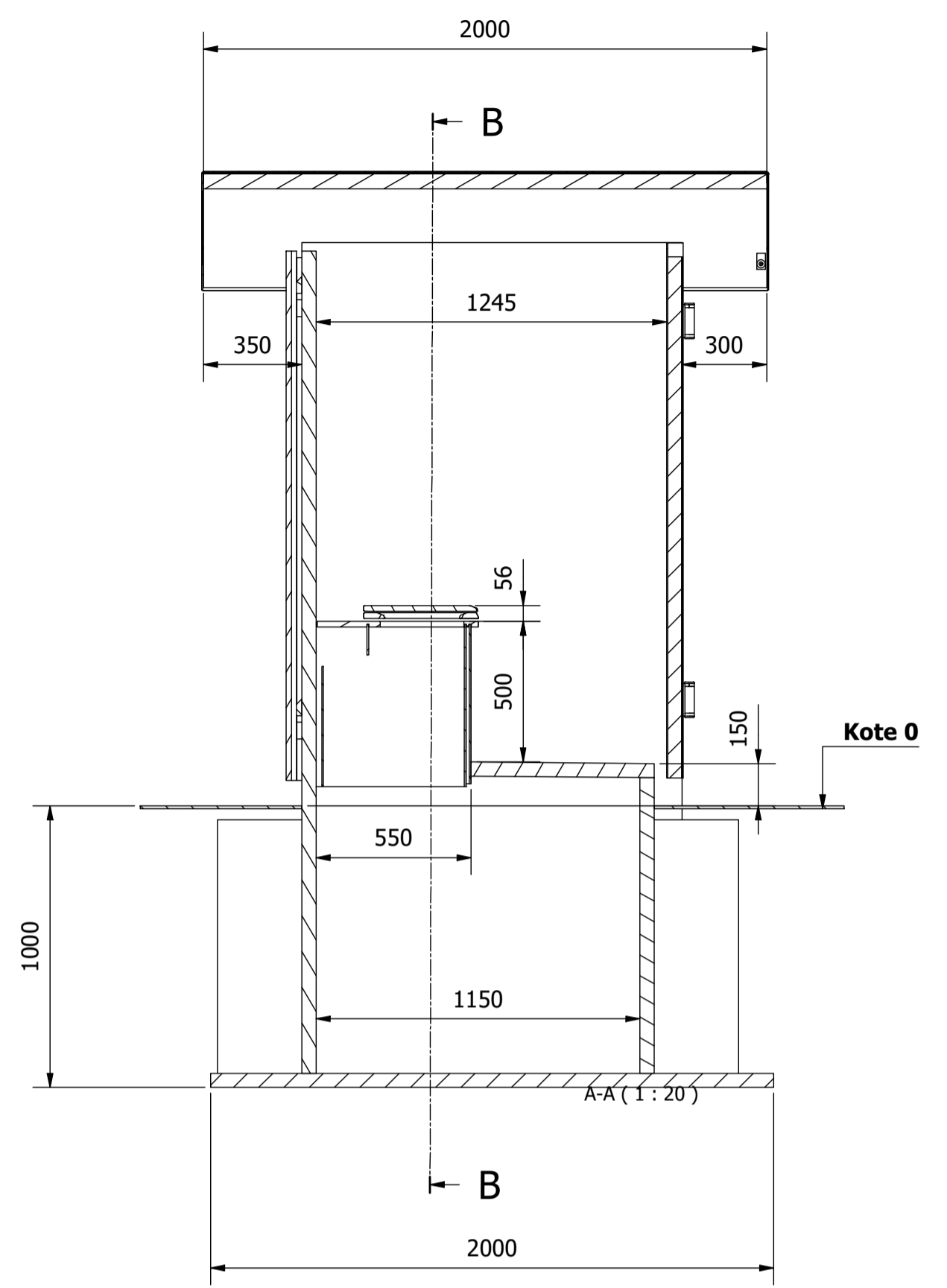
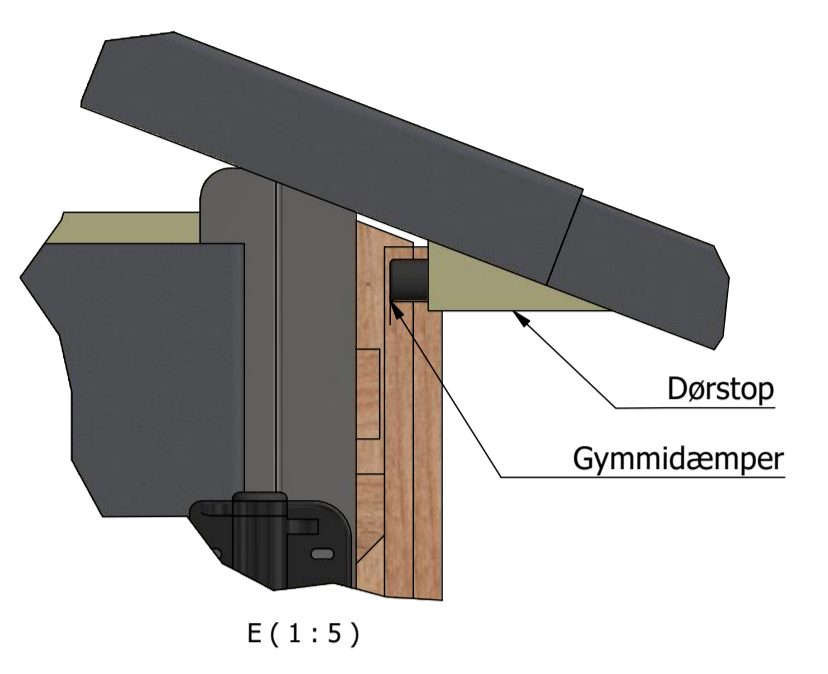
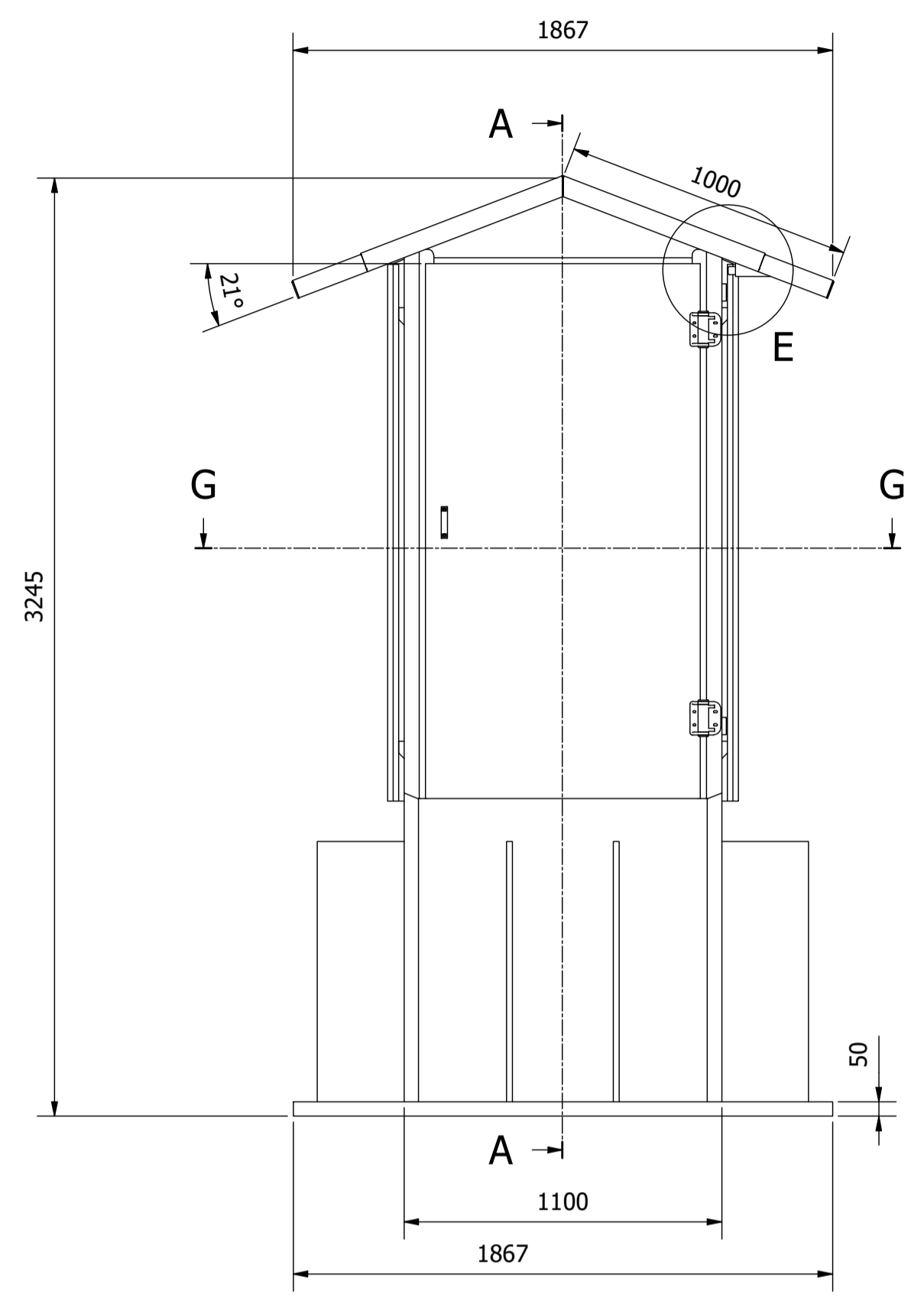
**OBS:**  
 GULV-FORLÆNGELSE (SIDDEPLINT) KAN TILVÆLGES I ENTEN HØJRE ELLER VENSTRE SIDE JF. NÆRMERE AFTALE MED BYGHERRE. SÅFREMT OPTION 2 MED FORLÆNGET GULV (PLINT) TILVÆLGES I EN AF SIDERNE - TILVÆLGES OPTION 1 (VÆG) OGSÅ AUTOMATISK FOR DENNE SIDE.

LODRET SNIT VED VÆG-FORLÆNGELSE / LÆSIDE  
 DETALJE 14, MÅL 1:10

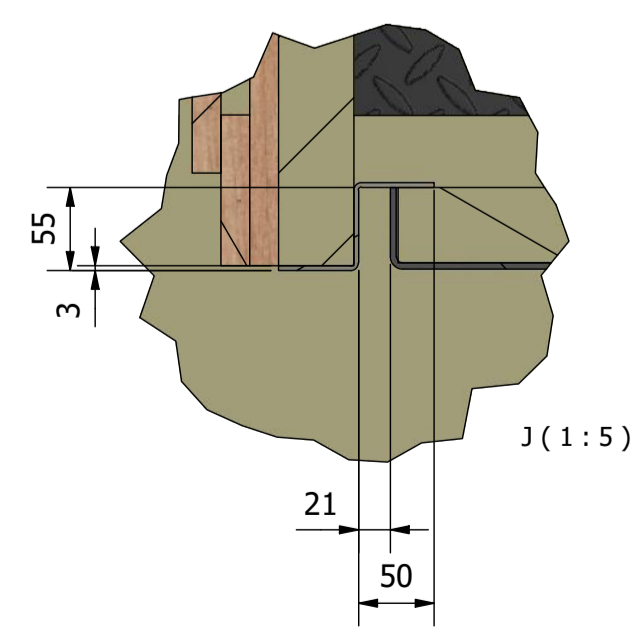


Miljøministeriet  
 Naturstyrelsen

Tegning 7.1\_s9A



Snit H og J monteret med alu beklædning.



Produced:	Material:	Total Weight:	Drawn By:	Drawn Date:
1 pcs.		N/A	LJ	12-02-20
Part: Toiletunit samlet		Scale:	Sheet:	Paper Size:
Part No. 000-A120220		1 : 20	1 / 1	A1
Revision: 2		Sheet:	Page No.:	
		1 / 1		

This drawing is a property of Dansk Plast A/S, and may not be shown, copied or otherwise made available to third person without specific permission.

## Naturstyrelsens shelterprojekt Rold Skov delen

**Hvem:** Naturstyrelsen Himmerland, Møldrupvej 26, 9520 Skørping

**Forhistorie.** Hele Naturstyrelsens del af Rold Skov (ca. 2250 ha.) har med hovedattraktionerne Rebild Bakker og St. Økssø og som nærmeste større skovområde til Aalborg et meget stort besøgsantal på linje med Silkeborg Skovene og Grib Skov. Med ca. 400.000 gæster om året. De rekreative faciliteter rummer et omfattende rutenet til vandring, ridning og MTB, hundeskove og bålhytter, 2 spejderlejerpladser og primitive overnatningspladser, skovlegepladser og meget mere. I dag findes der i den ca. 8000 ha store Rold Skov kun en shelterplads ved St. Økssø. Den er etableret i 1989 med 10 shelters i tilknytning til den store P plads ved søen og traktørstedet Mosskovpavillionen. St. Økssø har alene ca. 150.000 gæster årligt. Samlet set anses Naturstyrelsens del af skove imellem byerne Arden, Skørping, Rebild og Støvring for værende en bynær skov. For fuldt overblik over alle faciliteter og ruter m.m. kan disse ses nærmere her via nedenstående links:

- På [www.udinaturen.dk](http://www.udinaturen.dk)
- I [Den digitale guide for Rold Skov](#)
- I [Folderen for Rold Skov](#) og i [Folderen for Rebild Bakker](#)
- [Hærvejens cykelrute Rebild-Aalborg](#) og strækningen [Hærvejens cykelrute Rebild-Hobro](#)

**Ønske om flere shelterpladser:** Er en del af et større nationalt program for flere shelters i regi af Naturstyrelsen som MST er orienteret om. Det har længe været et ønske fra de besøgende, at der i Rold Skov fandtes flere muligheder for at overnatte i shelters. Ønskerne har været specificeret forskelligt og følgende ønsker og behov har indgået i placeringsvalget af de primitive overnatningspladser / lejrpladser der ønskes opgraderet med shelters.

- St. Økssø shelterpladser (10 stk 3 personers) er rigtig fin til større grupper, skoleklasser, familieture m.m. og ligger helt tæt på P plads med de logistikfordele det giver med transport af udstyr, mad samt med fin adgang til faciliteter toilet, vand m.m. Men mange efterspørger mere ro og stille naturoplevelser som de mindre pladser vil give.
- Der har været et særligt behov for, at der i tilknytning til den gennemgående hærvejens cykelrute var flere muligheder for overnatning i shelters. Særligt hvis St. Økssø pladser er optaget.
- Der har været en stigning i besøgende der gerne vil vandre over flere dage og opleve lidt "alene i vildmarken" eller "Nak og æd" stemning. Vi har derfor over de senere år arbejdet med længere markerede vandreruter for dem der gerne vil guides. Men mange ser det som en del af oplevelsen, at de selv planlægger en spændende gå tur rundt i Danmarks største samlede skov. Men da det ikke er muligt at overnatte på de ca. ¾ dele (ca. 5750 ha.) der er privatejet, så er det helt afgørende at turene tilrettelægges som rundtursloops, hvor man til overnatning igen ender op på Naturstyrelsens arealer. Her vil de vandrende gerne kunne finde en "ny" plads så man ikke bare ender op samme sted hver nat. Her vil flere mindre og spredte pladser være at foretrække.
- Vi har valgt Naturstyrelsens nye standard sheltermodel "Small 7.1", hvor gulvarealet er 2,45 m bred og 2,8 m dybden i alt kun 6,86 kvm. Er egnet til 2-3 personer. Modellen er valgt idet vi med 2-3 shelters pr. plads er mere fleksibel og bedre rammer det gennemsnitlige behov. De store standardmodeller der har været i Naturstyrelsens program i mange år på 3,6 x 3,30 m på ca. 12 kvm til 6 pers. næsten dobbelt så store, men når 1-2 personer har "optaget" shelteret, så er der i praksis meget lille lyst til at "dele" shelteret med andre. Selv om vi ved skiltning (på de ikke bookbare shelters) appellerer til at man er fleksibel og deler, så sker det sjældent i praksis.

- Infrastrukturen og variation i denne har også været afgørende i valget af de konkrete placeringer. Ud over placeringen tæt på eller lige op af hærvejsrutens cykelrute, så har vi udelukkende valgt eksisterende primitive overnatningspladser samt en lejerplads.

## Pladserne (se kortbilag 1)

**Jamborettepladsens "shelterplads"** (3 shelters, 1 multtoilet) har fungeret som stor lejerplads siden 1950'erne. Her er der mulighed for adgang til vand og placeringen af shelterne er forholdsvis ugeneret og med en "stille placering". Med 3 shelters bliver det en mellemstr. i forhold til st. Økssø og i forhold til de andre hvor der kun bliver 2 shelters. Ved de større lejraktiviteter vil shelterne også kunne anvendes og indgå i både overnatningen og til aktiviteterne. Pladsen ligger stadig inden for cykelrækkevidde og som alternativt til de to shelterpladser der ligger helt tæt op af Hærvejens cykelrute (St. Økssø, Stendalen)

**Stendalens "shelterplads"** (2 shelters, 1 multtoilet). Er i dag en kombineret P plads, opholdsplads og primitiv overnatningsplads. Hærvejens cykelrute går lige forbi. Ved siden af ligger spejderhytten Stendalshytten. Spejderne bruger i forvejen pladsen til aktiviteter og primitiv lejerplads som supplement til deres hytte og deres egne naboarealer. Der er adgang til vand på stedet. Pladsen vil i være let tilgængelig for både gæster der kommer kørende til på cykel eller i bil.

**Urskovens "shelterplads"** (2 shelters, 1 multtoilet.) Pladsen har hidtil været kombineret primitiv overnatning- bål- og grillplads etableret i starten af 1970'erne. Bliver fremadrettet den af vores shelterpladser der er "mest gemt af vejen" og som kun kan tilgås til fods eller på cykel, hvilket tiltaler en andel af de besøgende overnattende gæster. Pladsen ligger stadig inden for cykelrækkevidde og vil være alternativt til de shelterpladser der ligger helt tæt op af Hærvejens cykelrute (St. Økssø, Stendalen). Desuden går den store Rebild Bakker Ruten (11 km vandrerute) tæt forbi pladsen. Både Rebild Bakker Ruten og den kommende store vandrerute i Gravlev Ådal bliver såkaldt "Hærvejens perler" som bliver vandreruteloops i tilknytning til Hærvejens Cykelrute, hvor det er relevant at have en shelterplads tilknyttet.

## Tilladelsesudtalelse:

Til den videre sagsbehandling i kommunen vedr. byggetilladelse / zonetilladelse ønskes der en tilkendegivelse af, om shelterne kan anlægges uden dispensation for skovlov, med reference til de overvejelser der er angivet i nedenstående skovlovspraksis bilag 2, eller om det er nok at de anmeldes jf. skovlovens §17 som anlæg i Natura 2000 område.

I vores tilfælde er der endda tale om shelter der er kun er ca. halv str. med plads til 2-3 personer i forhold til den i praksis angivne str. på **"Shelters (1 - 2 stk. 6 personers shelters)"**. Dertil kommet at den valgte sheltermodel må betegnes som værende inden for de beskrevne rammer som af "beskedent omfang og i en udformning med hensyn til størrelse, materialer og farver, som falder naturligt ind omgivelserne, og som tilgodeser den almindelige skovgæst".

**Tegninger af shelter og multtoiletunit med tank (opdateret "rakettoilet") er vedlagt.** Shelterne bliver sortmalet og er med tagpaptag. Multtoiletet er designet rengøringsvenligt og bliver med rå ubehandlet trævægbeklædning, der inden for kort tid får en mørkegrå patina. Toiletterne placeres så der er let adgang ved tømning af tanken.

Dertil kommer at behovet bør ses som værende i forhold til den rekreative anvendelse og overnatningskapaciteten i hele Rold Skov på ca. 8000 ha skov uanset ejergrænserne, som jo ikke reelt betyder nogen set fra de besøgendes side af.

**Natura 2000 område.** Hele Rold Skov er en del af Natura 2000-område nr. 18 Rold Skov, Lindemborg Ådal og Madum Sø, Habitatområde H20 og Fuglebeskyttelsesområde F4. Nedenstående gennemgang af relevante forhold både til en anmeldelsesvurdering efter §17 i skovloven, eller i forhold til

en skovlovstilladelse: Udpegningsgrundlaget fremgår af nedenstående figur 1 og seneste Natura 2000 plan for området kan ses her ([Natura2000-plan-2022-27](#)).

Til vurderingen ligger følgende til grund. Alle pladserne har en rekreativ funktion i dag som enten primitiv overnatningsplads eller lejrplads som ønskes opgraderet til shelterpladser. Se vedlagte kortbilag med angivelse af både § 3 (naturbeskyttelsesloven) og Natura 2000 naturtyperne.

**Vurdering:** Til brug for vurdering af påvirkning af naturtyper og arter på udpegningsgrundlaget samt vurdering af bilag IV-arter i området anvendes Natura 2000-planens basisanalyse og bevaringsmålsætninger (Miljø GIS) samt registrerede arter på arter.dk samt registreringer fra NST "Paspåkort", som omfatter bla. andet rovfuglereeder m.m.

Væsentlighedsvurderingen omfatter en beskrivelse af de eksisterende naturforhold i Natura 2000- området samt en vurdering af anlæggets potentielle påvirkning af naturtyper og arter på udpegningsgrundlaget samt vurdering af bilag IV-arter i området.

**Figur. 1 Udpegningsgrundlag for Natura 2000-område nr. 20.**

Udpegningsgrundlag for Habitatområde nr. 20		
Naturtyper:	Lobeliesø (3110)	Søbred med småurter (3130)
	Kransnålalge-sø (3140)	Næringsrig sø (3150)
	Brunvandet sø (3160)	Vandløb (3260)
	Våd hede (4010)	Tør hede (4030)
	Enekrat (5130)	Kalkoverdrev* (6210)
	Surt overdrev* (6230)	Tidvis våd eng (6410)
	Urtebræmme (6430)	Højmose* (7110)
	Nedbrudt højmose (7120)	Hængesæk (7140)
	Kildevæld* (7220)	Rigkær (7230)
	Bøg på mor (9110)	Bøg på muld (9130)
	Bøg på kalk (9150)	Ege-blandskov (9160)
	Stilkege-krat (9190)	Skovbevokset tørvemose* (91D0)
	Elle- og askeskov* (91E0)	
Arter:	Blank seglmos (6216)	Grøn buxbaumia (1386)
	Fruesco (1902)	Bred vandkalv (1081)
	Kildevældsvindelsnegl (1013)	Skæv vindelsnegl (1014)
	Bæklampret (1096)	Havlampret (1095)
	Stor vandsalamander (1166)	Odder (1355)
	Damflagermus (1318)	

Udpegningsgrundlag for Fuglebeskyttelsesområde nr. 4		
Fugle:	Rørhøg (Y)	Hvøpsvåge (Y)
	Stor hornugle (Y)	Isfugl (Y)
	Sortspætte (Y)	Hedelærke (Y)
	Rødrygget tornskade (Y)	

### Bevaringsmålsætninger

I Natura 2000-planen 2022-2027 for N18 er der opstillet overordnede såvel som konkrete målsætninger for områdets udpegede naturtyper og arter. Den overordnede målsætning giver en retning for, hvordan området skal udvikle sig for både at sikre det konkrete områdes integritet, og bidrage til opnåelse af gunstig

bevaringsstatus for naturtyper og arter. For N160 er der opstillet følgende konkrete målsætninger for den terrestriske habitatnatur, arter og ynglefugle:

#### *Terrestrisk habitatnatur*

Der er kortlagt ca. 1763 ha terrestriske habitatnaturtyper i området. Heraf er ca. 667 ha som naturtyper knyttet til overvejende vådbund og ca. 1096 ha som naturtyper knyttet til overvejende tørbund.

For naturtyper med et tilstandsvurderingssystem skal der fortsat være mindst 118 ha våde naturtyper og mindst 139 ha tørre naturtyper i tilstandsklasse I-II. Naturtyper i klasse III-V skal være i fremgang mod tilstandsklasse I-II, såfremt de naturgivne forhold giver mulighed for det.

For naturtyper uden tilstandsvurderingssystem er målet at bidrage til gunstig bevaringsstatus på biogeografisk niveau. Det betyder, at det samlede areal skal være mindst 1283 ha. For de skovbevokset naturtyper, skal andelen af store træer og dødt ved være stabil eller stigende. Skovnaturtyper sikres en skovnaturtypebevarende drift og pleje. Der kan dog være tale om en dynamisk situation, hvor det ikke nødvendigvis er de samme forekomster, der over tid bidrager til sikring af en skovnaturtype.

#### *Arter*

For arter med et tilstandsvurderingssystem er målet, at tilstanden og det samlede areal af levesteder i tilstandsklasse I-II er stabil eller i fremgang. Levesteder i tilstandsklasse III-V skal være i fremgang mod tilstandsklasse I-II, såfremt de naturgivne forhold giver mulighed for det.

For arter uden et tilstandsvurderingssystem er målet, at bidrage til at opnå gunstig bevaringsstatus på biogeografisk niveau. Levestedernes tilstand (vurderet i form af forekomst og udbredelse) og det samlede areal skal være stabilt eller i fremgang.

#### *Ynglefugle*

For mose- og rørskovsfugle er målet, at tilstanden og det samlede areal af levesteder i tilstandsklasse I-II er stabil eller i fremgang. Levestederne i tilstandsklasse III-V skal være i fremgang mod tilstandsklasse I eller II, såfremt de naturgivne forhold giver mulighed for det.

For ynglefugle uden tilstandsvurderingssystem er målet, at de skal bidrage til at sikre og øge bestanden på nationalt niveau. Levestedernes samlede areal og tilstand (vurderet i form af forekomst og udbredelse) skal være stabil eller i fremgang.

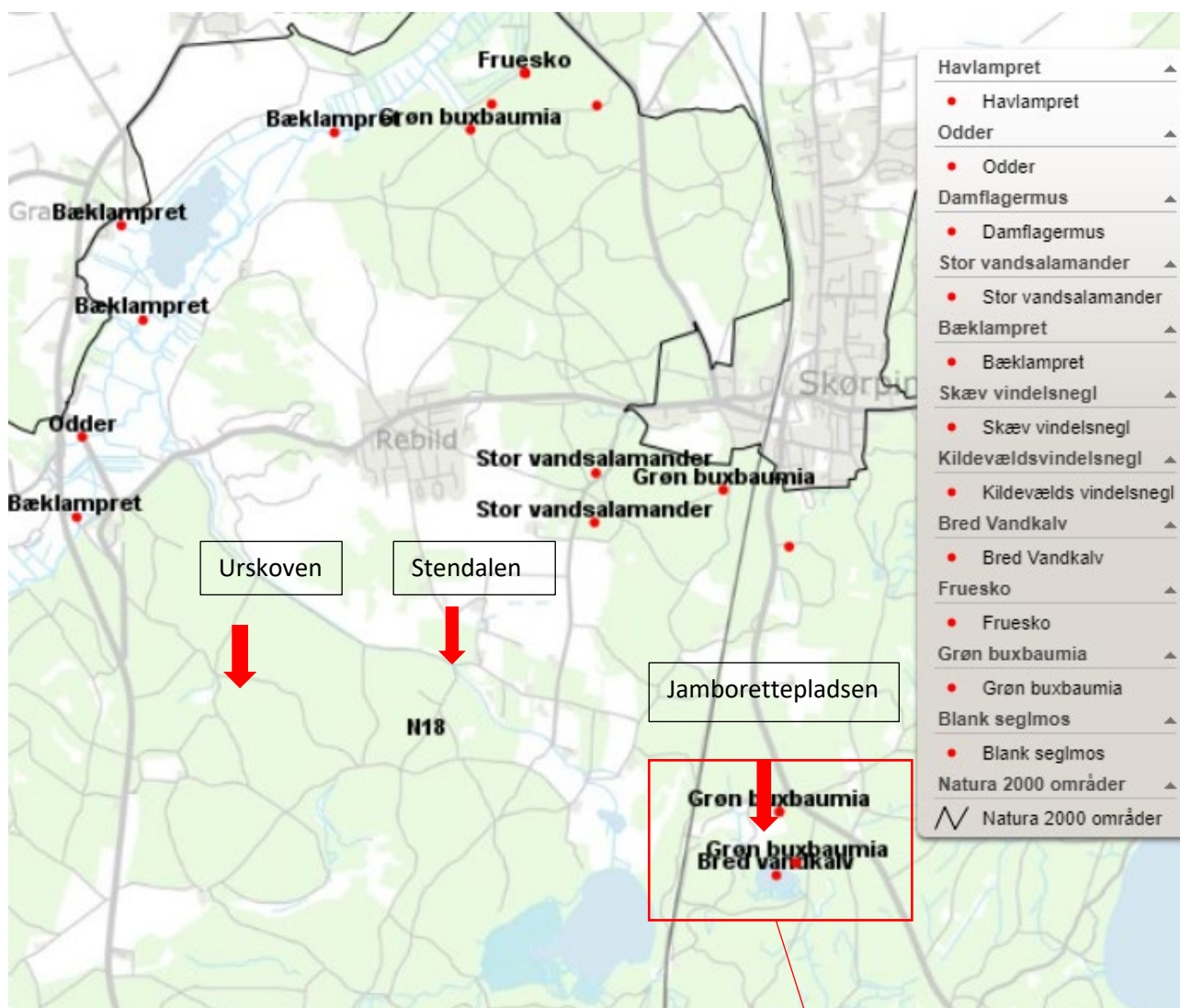
Herudover forelægger der områdespecifikke retningslinjer vedr. levesteder for bred vandkalv, fruesko, hedearealer, invasive arter samt urørt skov og udtagning af kulstofholdige lavbundsgrunde.

### **Vurdering af væsentlige påvirkninger af naturtyper og arter inden for Natura 2000-området og i relation til shelterplaceringerne.**

#### *Skovnaturtypen bøg på mor (9110)*

Der er kortlagt bøg på mor omkring "Urskovens shelterplads". Se vedlagte kort og billeder. Men shelterne placeres blot på den eksisterende primitive overnatnings- og bålplads. Pladsen var skovens første plads til det formål og etableret omkring 1970. Der er således ikke behov for andre ændringer eller fældning af træer på den ca. 1550 kvm. store græsplads som plejes i dag med alm. græsklipning af hensyn til teltslagningen. Da suppleret af teltpladsen med 2 shelters ikke vil medføre nogen form for indgreb i skoven, vurderes det ikke at anlægget vil medføre en påvirkning af den pågældende skovhabitatsnaturtype.

Natura 2000 plan 2022-2027 registrerede arter fra : [Link til Miljøgis](#) Rød pil viser shelterplaceringen.



**Arterne Blank Seglmos, Kildevældsvindelsnegl, Bæklampret, Skæv Vindelssnegl, Havlampret, Stor vandsalamander, Odder, Rørhøg, Damflagermus og Isfugl.**

Er tilknyttet de fugtige lokaliteter, søer og vandløb, som ikke findes inden for området eller i nærheden af shelterpladserne. Disse forhold findes primært i Gravlev Ådal ved Lindenberg Å.

**Frueskoen** (bilag IV-art) findes kun med en placering i den nordlige del af skoven. Arten har i over 120 år holdt sig til denne ene lokalitet på de kalkholdige skrænter ned til ådalen, i en lysning i ældre bøgeskov. Anlægget vurderes derfor ikke at ville påvirke arten herunder dens udbredelsesmulighed.

**Grøn Buxbaumia.** Ved Jamborettepladsen er der i to nåletræsbevoksninger med henholdsvis nobilis og grandis, hvor der er registreret Grøn Buxbaumia. Arten vokser dog primært på stærkt nedbrudte stammer og stubbe af nåletræ. Så shelterplaceringen på slået græsarealer er derfor på ingen måde egnet voksested for arten.

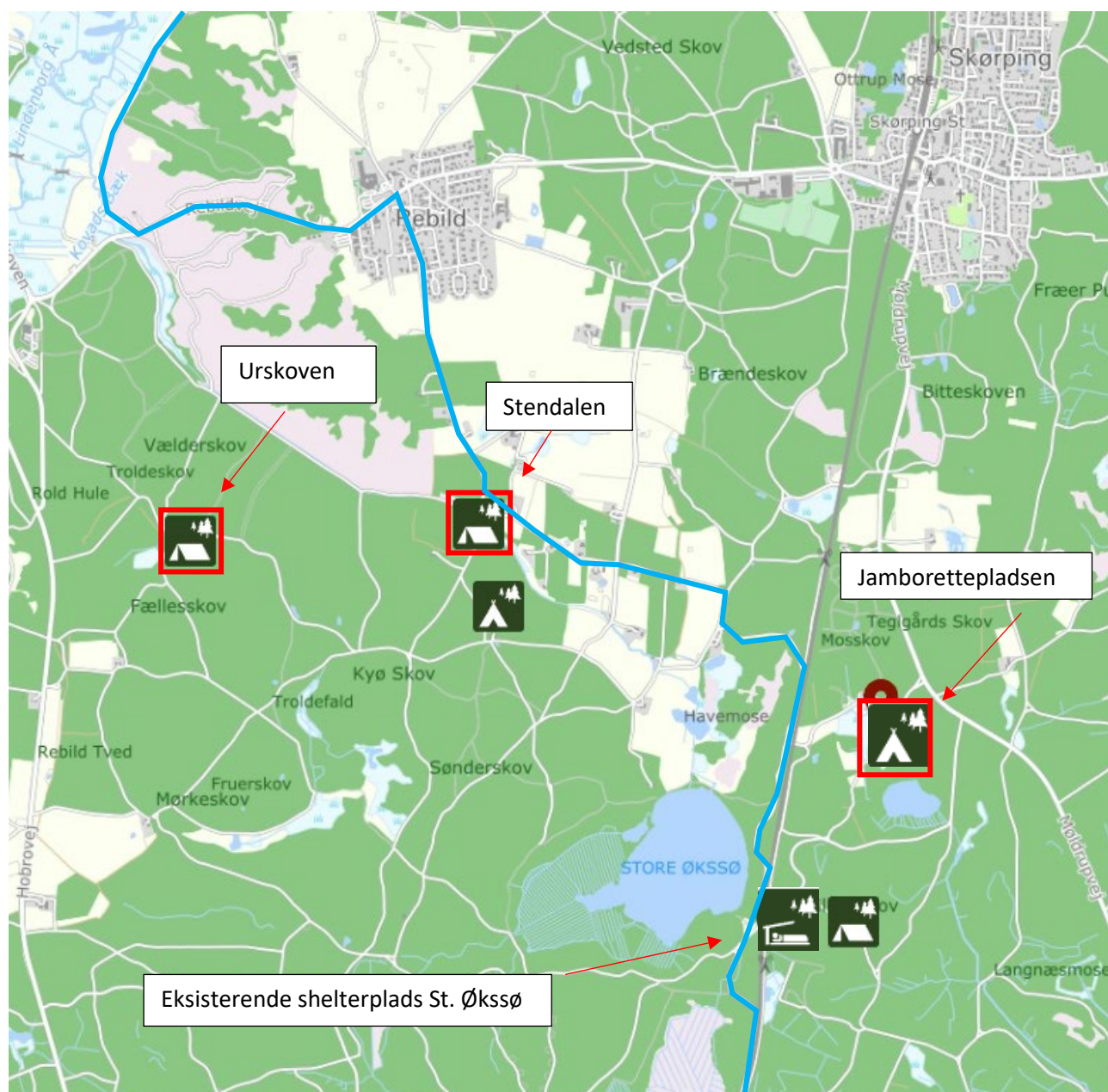


**Bred Vandkalv** er udelukket tilknyttet Mossø og her vil shelterplaceringen heller ikke have nogen påvirkning af arten.

**Rødrygget tornskade, Sortspætte, Hedelærke, Stor hornugle, hvepsevåge og Rørhøg** er generelt registreret til stede i hele skoven, men ikke specifikt inden for eller i umiddelbar tilknytning til pladserne. Der er ingen kendte rovfuglere der i nærheden af pladserne. Rørhøg er primært registreret i området ved Gravlev Ådal, hvor der er egnet levested for den art.

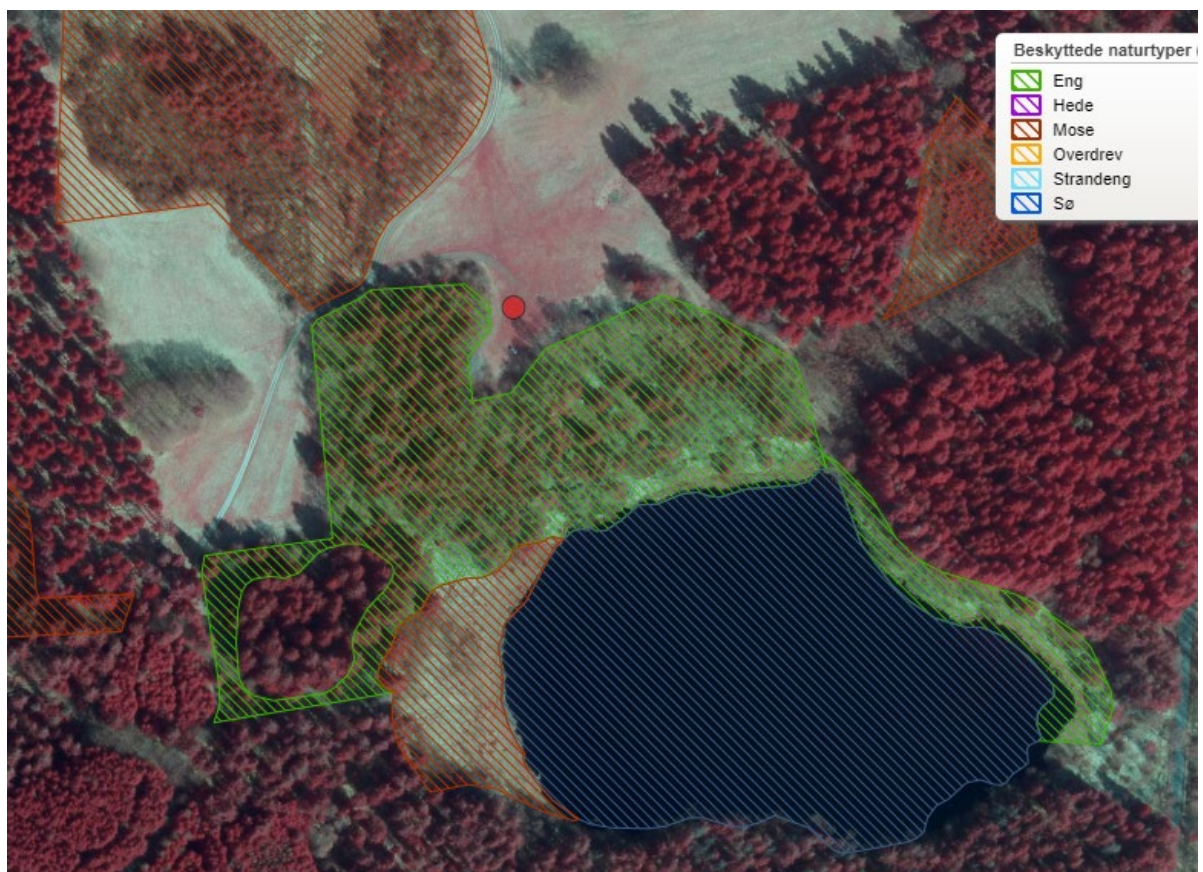
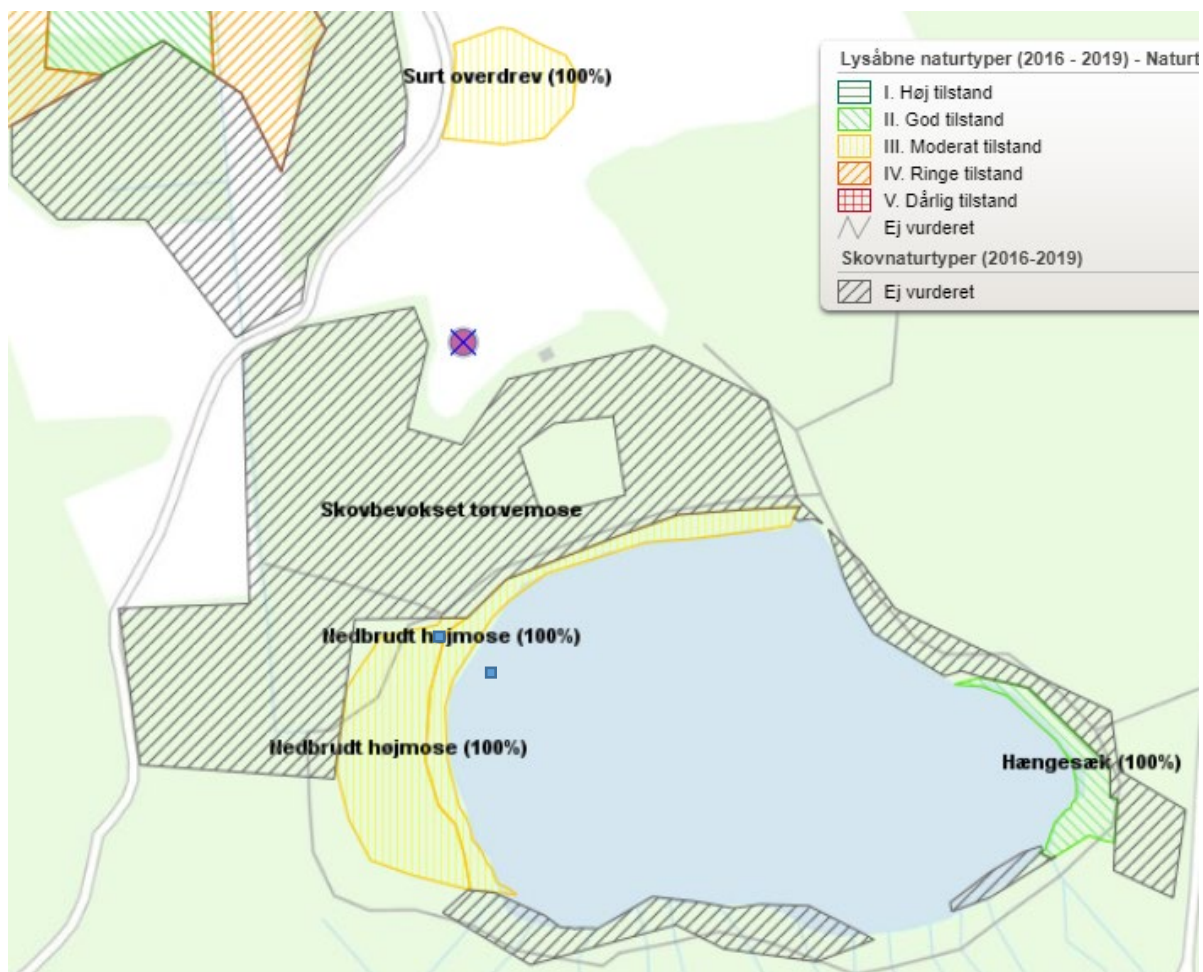
**Opsamling.** Da der er tale om anlæg af begrænset omfang vurderer Naturstyrelsen ikke, at der sker forringelse af hverken naturtyper eller levesteder for arter eller at det medfører betydelig forstyrrelse af arter, som området er udpeget for.

**Oversigtskort** hvor der med rød firkant vises hvilke overnatningspladser / lejerpladser der opgraderes til shelterpladser. Hærvejens cykelroute er angivet med blå.





**Jamborettepladsen med shelterplads. Matr.nr. 7a Teglgård, Skørping, Ejendomsnummer ESR 840001773**  
Rød prik viser shelterplaceringen. Multtoilet (blå)



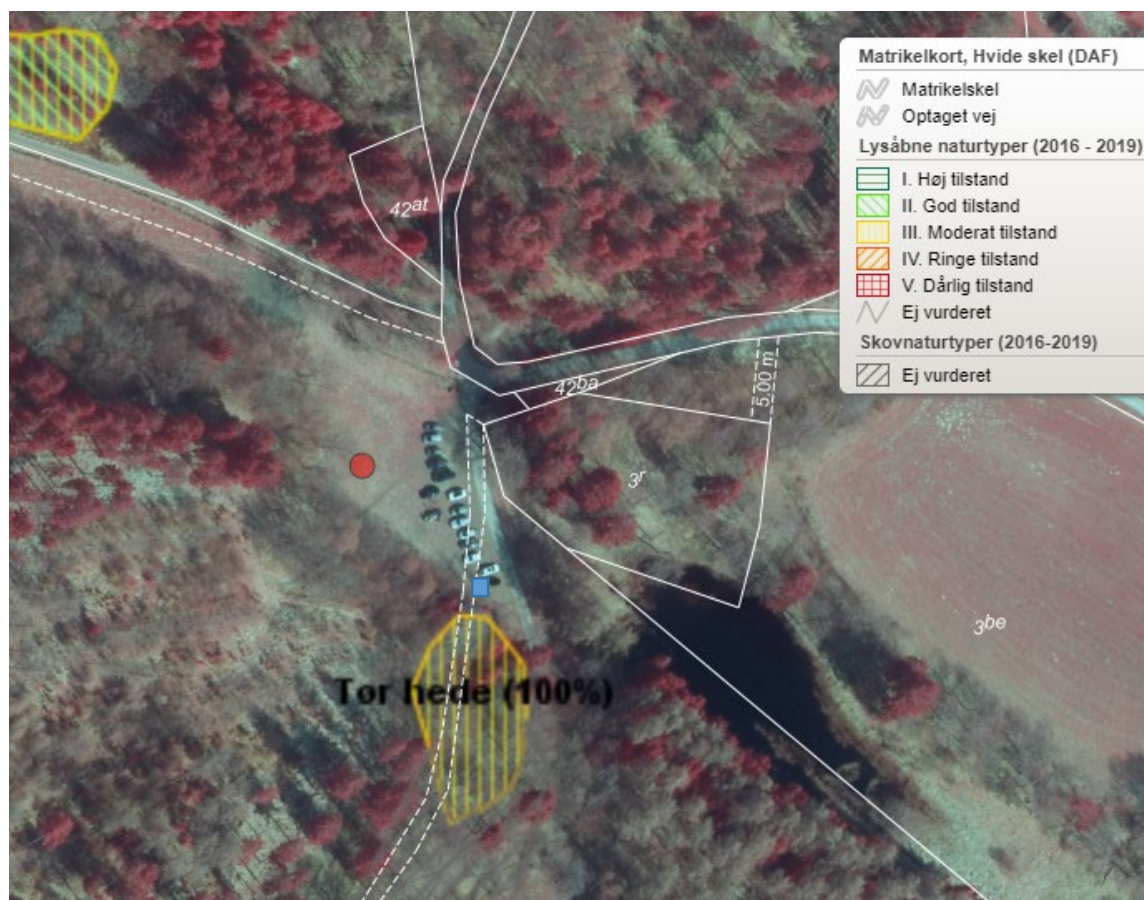


Jamboretteplads: 3 shelters placeres i en svag halvbug. Øverst foto mod sydvest. Nederst foto mod nordøst



### Stendalen shelterplads. Matr.nr. 28 Rebild By, Skørping Skørping, Ejendomsnummer ESR 8400001773.

Er i dag P-plads og primitiv overnatningsplads. Spejdnernes hytte ligger på matr.nr. 42at og de ejer også matr. nr. 3r, hvor de har aktivitetsplads m.m. Rød prik viser shelterplaceringen. Multtoilet (Blå)



Pladsen er registreret som eng men indgår ikke i afgræsningen af Rebild Bakker hvor heget slutter ved rød linje. Pladsen vedligeholdes ved almindelig græsslåning så den er egnet til parkering og teltslagning.



**Stendalen:** 2 shelters placeres i en svag halvbue. Øverst foto mod sydvest. Nederst foto mod vest

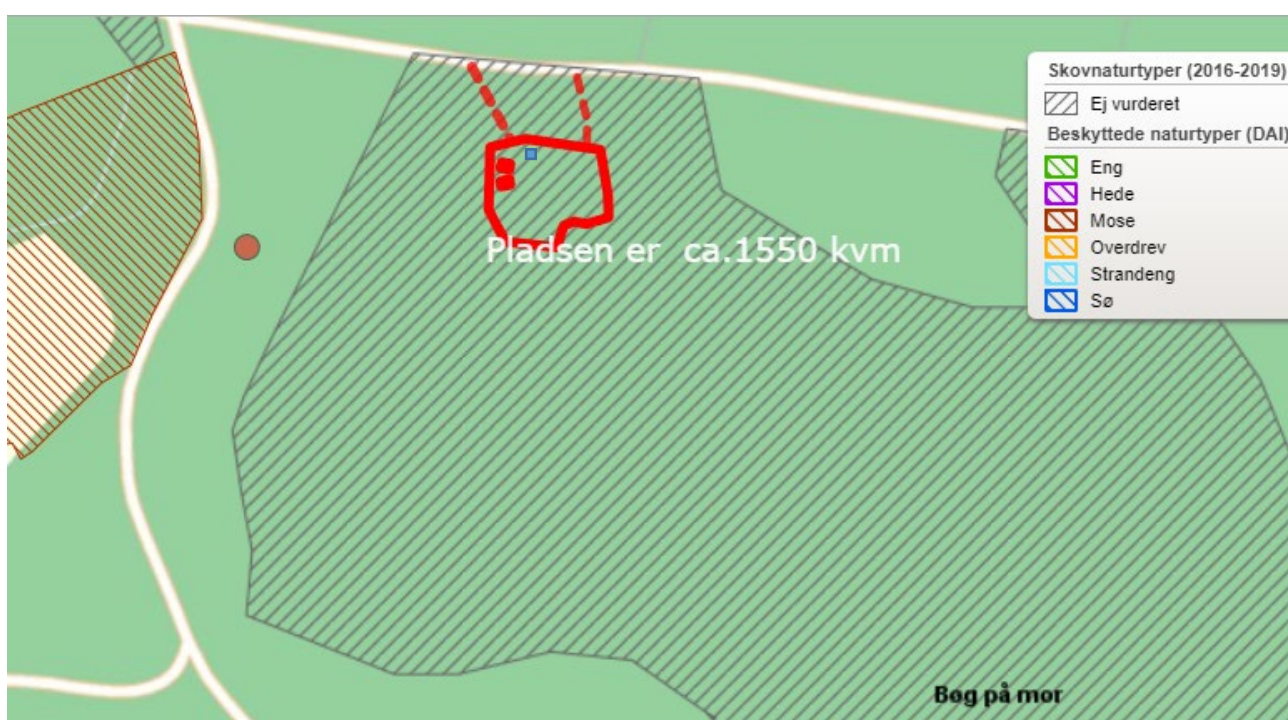
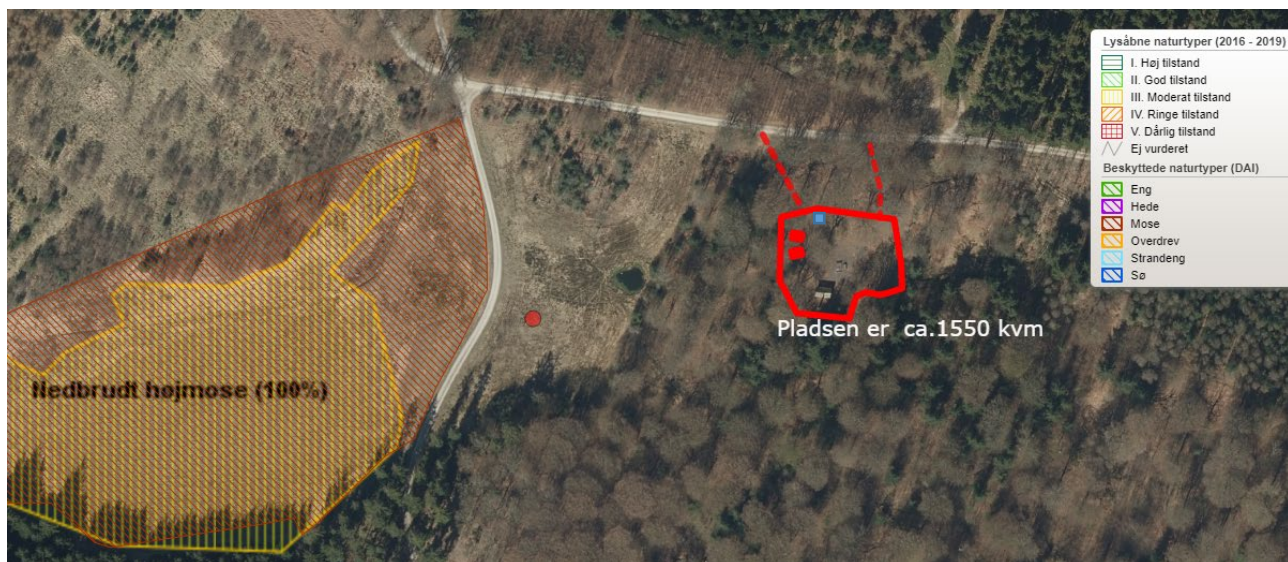


### Urskovens "shelterplads" Matr.nr. 28 Rebild By, Skørping Skørping, Ejendomsnummer ESR 8400001773

Den primitive overnatning- og bålplads er etableret omkring 1970. Nedenstående billeder viser pladsen b.l.a. med det gamle brændeskur der nu er nedtaget. Med røde firkanter er vist placeringen af shelterne lige til højre for det primære indkørselsspor. Der er flytbare borde/bænk og grillriste m.m. på pladsen og pladsen vedligeholdes med alm. græsslåning, så den er egnet til teltslagning. Multtoilet (blå)



Rød pil viser shelterplaceringen.



Pladsen er dog ikke frategnet i ovenstående polygon for skovhabitatstypen Bøg på Mor (9110) selv om pladser har eksisteret i sin nuværende form og størrelse siden starten af 1970'erne. Opsætning af shelterne kræver ingen forudgående træfældning eller lign.



**Urskoven:** 2 shelters placeres ved siden af hinanden. Øverst foto mod vest. Nederst foto mod nord



## Bilag 2

### Den aktuelle forvaltningspraksis for etablering af shelters jf. skovloven:

<https://mst.dk/erhverv/groen-produktion-og-affald/skovbrug/lovgivning-om-skovbrug/vejledning-om-skovloven/skovlovens-11-del-1#p11afsnit3>

Afsnit 4. Vedr. rekreative anlæg der accepteres som værende nødvendige for en bæredygtig skovdrift herunder faciliteter for friluftslivet. Der kan gennemføres uden dispensation for skovloven .

#### 4. Nødvendigt for en bæredygtig skovdrift

Som nævnt indledningsvist kan også andre former for byggeri, anlæg og terrænændringer end de, der er nødvendige for træproduktionen, være "nødvendige for skovdriften" og derfor gennemføres uden dispensation. Der tænkes fx på:

- P-pladser til et beskedent antal biler (ikke asfalteret), borde og bænke, affaldsstativer, "rakettoiletter" (men kun i tilknytning til offentlig vej eller P-plads),
- Trampede stier (herunder kondistier med forhindringer i naturmaterialer),
- Trapper, stenter, rækværker ved farlige steder, hegn, nabolåger o.l.,
- Skovens skilte, informationstavler, overdækkede plancheudstillinger,
- Klatretræer,
- Bålpladser, primitive lejrpladser (5 - 10 pladser uden faste anlæg, dog evt. vand, og uanset om de er beregnet til en ubestemt kreds eller fx særligt til kano, spejder mm.),
- Shelters (1 - 2 stk. 6 personers shelters)  
(Vores er endda noget mindre med plads til ca. 2-3 personer.)
- Færister
- Mindesten.

Listen er ikke fuldstændig. Det afgørende for, om et byggeri/anlæg kan etableres uden dispensation, er bl.a. hvor stort eller på anden måde dominerende, det er i forhold til skovens størrelse, naturindhold, bynærhed mm.

Bemærk, at kun anlæg, der er af beskedent omfang og i en udformning med hensyn til størrelse, materialer og farver, som falder naturligt ind omgivelserne, og som tilgodeser den almindelige skovgæst, kan anlægges uden dispensation.


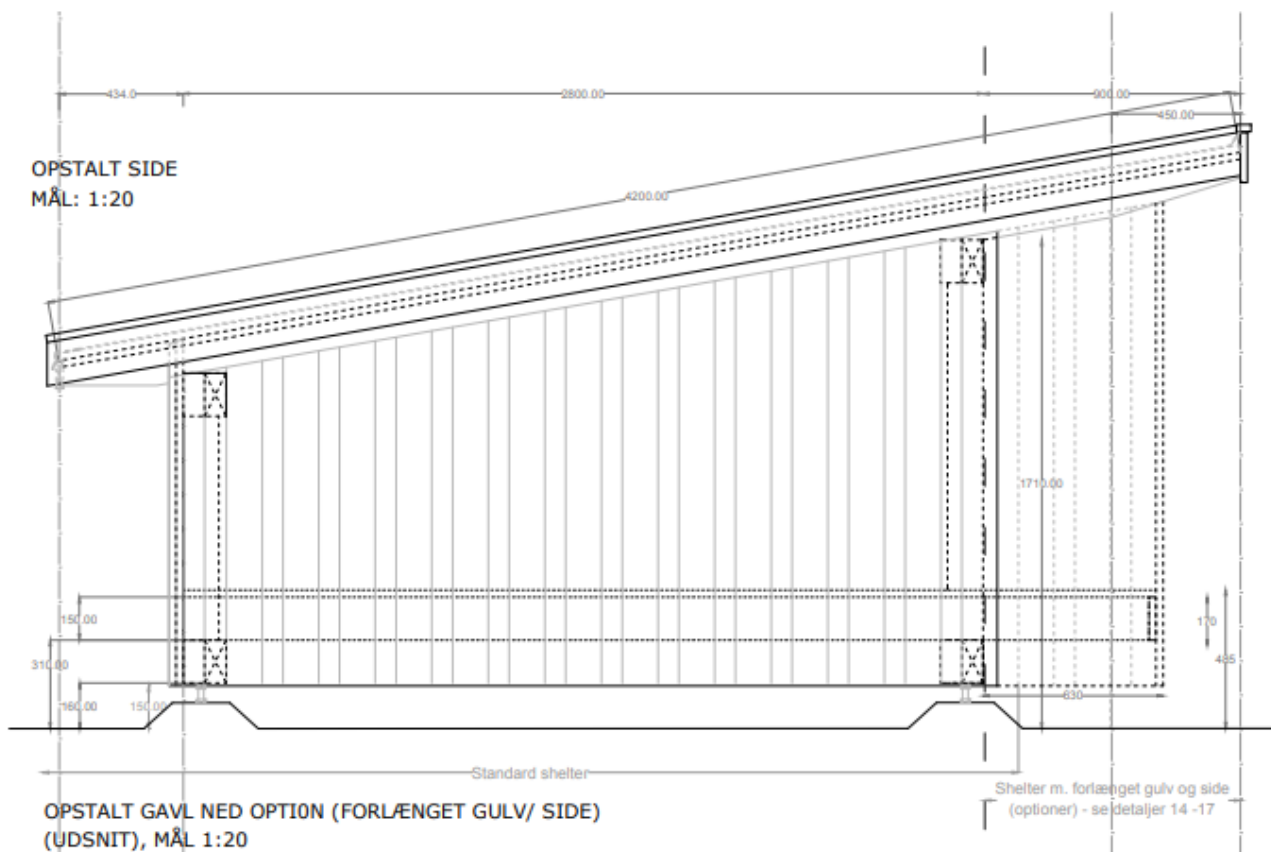
Der skal altid ske en konkret afvejning af om "dette projekt på dette sted" er af en størrelse og betydning som nødvendiggør dispensation. I parcellskove vil det således være ud fra en helhedsvurdering af hele skoven, at det skal afgøres, om der på den enkelte parcel kan gives tilladelse.

Samlet afvejning af antal med placering i den fysiske samlede Rold Skov på ca. 8000 ha.

Mængden af aktiviteter inden for et begrænset område kan gøre, at "den næste" vil kræve tilladelse, uanset at den står på listen ovenfor.



### Bilag 4 Sheltertegninger:



**Bilag 4 Multtoiletunit med tank.** Bliver dog med umalet rå på sigt grå træbeklædning på væggene.  
Grundplan er 1,10 x 1,35 m ca. 1,48 kvm.





Naturstyrelsen  
Førstballevej 2  
7183 Randbøl  
Att. Leif Kogsgård Lyngsø, [lkl@nst.dk](mailto:lkl@nst.dk)

FREDSKOV  
J.nr. 2024 - 18613  
Ref. julso  
Den 22. marts 2024

Sendt med digital post til CVR.nr. 33157274

## Dispensation efter skovloven til multtoilet på matr. nr. 28 Rebild By, Skørping i Rebild Kommune

### Afgørelse

Miljøstyrelsen giver hermed dispensation efter skovloven til etablering af et multtoilet på matr. nr. 28 Rebild By, Skørping, som ligger i Rebild Kommune. Projektet vedrører ca. 1,5 m<sup>2</sup> fredskovspligtigt areal. Projektets placering og omfang fremgår af nedenstående kort.



Oversigtskort over matr. nr. 28 Rebild By, Skørping. Rød prik angiver omtrentlig placering af multtoiletet. Grøn træsignatur angiver fredskovspligt. Hvid streg angiver matrikelgrænse. Ortofoto forår 2023.

### Vilkår

1. Projektet skal gennemføres som ansøgt den 9. februar 2024.
2. Multtoiletet skal opføres i naturmaterialer. Taget skal beklædes med pap eller naturmaterialer. Hvis multtoiletet males, må der kun anvendes mørke jordfarver.

3. Multtoiletet må ikke etableres med kloakering.
4. Multtoiletet skal være tilgængeligt for den almindelige skovgæst.
5. Hvis anvendelsen af multtoiletet ophører skal det fjernes, og arealet skal re-etableres til skov eller natur i overensstemmelse med skovlovens §§ 8-10 senest 6 måneder efter.

Der stilles ikke vilkår om erstatningsskov, fordi det påvirkede areal er under mindstekravet for vilkår om erstatningsskov.

Afgørelsen er truffet i medfør af § 38, jf. § 11, stk. 1, og § 39 i skovloven (lovbekendtgørelse nr. 690 af 26. maj 2023) og § 2 i bekendtgørelse om erstatningsskov og særlige regler vedrørende kystbeskyttelse på fredskovspligtige arealer mv. (nr. 60 af 21. januar 2019).

*Denne afgørelse vedrører kun forholdet til skovloven.* Du skal derfor være opmærksom på, om der er planlægningsbestemmelser, fredninger, servitutter eller tilladelser/dispensationer efter anden lovgivning, som kan være nødvendig for gennemførelse af det ansøgte. Du skal selv ansøge direkte hos de pågældende myndigheder, også selvom de evt. har modtaget denne afgørelse i kopi.

Dispensationen bortfalder, hvis projektet ikke er påbegyndt senest 3 år efter, at dispensationen er meddelt, jf. skovlovens § 42.

Afgørelsen må ikke udnyttes, før klagefristen på 4 uger er udløbet. Hvis afgørelsen påklages, har det opsættende virkning. Det betyder, at afgørelsen i så fald ikke kan udnyttes, før klagemyndigheden eventuelt stadfæster afgørelsen.

### **Fortidsminder**

Hvis det under arbejdet konstateres, at der er jordfaste fortidsminder, skal arbejdet straks standses, og fundet skal anmeldes til det lokale arkæologiske museum.

Dette fremgår af museumslovens § 27. Der henvises yderligere til § 25 i samme lov, der fastslår, at den, for hvis regning et jordarbejde skal udføres, før igangsætning af arbejdet kan anmode vedkommende kulturhistoriske museum om at tage stilling til, om arbejdet indebærer risiko for ødelæggelse af væsentlige fortidsminder.

### **Redegørelse for sagen**

Den 9. februar 2024 modtog Miljøstyrelsen en ansøgning fra Naturstyrelsen Himmerland vedrørende etablering af 2 shelters og et multtoilet med tank på matr. nr. 28 Rebild By, Skørping i Rebild Kommune.

Ansøgningen er en del af et større projekt, "Sov i shelter ved Naturstyrelsen", som omhandler landsdækkende opførelse af shelters på Naturstyrelsens arealer, med støtte fra A.P. Møller Fonden.

Matriklen ejes af Naturstyrelsen og er en del af Rold Skov, som samlet dækker et areal på ca. 8000 ha, hvoraf Naturstyrelsen ejer ca. 2250 ha. Matriklen er ca. 864 ha og er fredskovspligtig i sin helhed. Skoven er bynær til bl.a. Skørping, Arden og

Støvring. Skoven er beliggende i Natura-2000 område nr. 18, ”Rold Skov, Lindenberg Ådal og Madum Sø”, og beplantningen omkring projektområdet består af habitatskovtypen *bøg på mor*.

Naturstyrelsen oplyser i ansøgningen, at Naturstyrelsens del af Rold Skov tiltrækker et stort antal besøgende, omkring 400.000 om året. Det er et populært rekreativt område med faciliteter som vandreruter, ridestier, MTB-spor, hundeskove, bålhytter, spejderlejrpladser, primitive overnatningsmuligheder og skovlegepladser. På nuværende tidspunkt er der kun én shelterplads ved St. Økssø, med 10 shelters.

Besøgende i Rold Skov har længe efterspurgt flere overnatningsmuligheder i shelters, og de ønsker forskellige placeringer baseret på behov:

- Shelterpladsen ved St. Økssø er velegnet til større grupper og ligger tæt på faciliteter som toilet og vand, men mange besøgende ønsker mere ro og naturoplevelser, hvilket mindre shelterpladser vil kunne give.
- Der er behov for flere shelters langs Hærvejens cykelrute, især hvis pladserne ved St. Økssø er optaget.
- Flere besøgende ønsker at vandre over flere dage og opleve følelsen af at være alene i naturen. Da størstedelen af skoven er privatejet, er det vigtigt at tilrettelægge ture som rundture, så overnatning sker på Naturstyrelsens arealer. Derfor er der et ønske om flere mindre og spredte pladser.
- Naturstyrelsens nye standard sheltermodel "Small 7.1" (2-3 personers) er valgt for dens fleksibilitet og passer bedre til det gennemsnitlige behov end de større modeller (6 personers), da deling mellem brugerne sjældent forekommer i praksis.
- Placeringer er valgt ud fra eksisterende overnatningspladser og nærhed til Hærvejsrutens cykelrute.

Det fremgår af ansøgningen, at shelterne og multitoiletet etableres på et slået græsareal, som en udvidelse af eksisterende lejrplads, Urskoven, hvor der findes bål- og teltplads. Urskoven har fungeret som et primitiv overnatningssted siden 1970'erne. Den vil fremover tiltrække gæster, der foretrækker en mere afsides beliggenhed, da den kun er tilgængelig til fods eller på cykel. Den ligger stadig inden for cykelrækkevidde og er et alternativ til shelterpladser helt tæt på Hærvejens cykelrute. Beliggende tæt på vandreruten ”Rebild Bakker Ruten” og den kommende vandrerute i Gravlev Ådal, vil den være en del af ”Hærvejens perler”, som er vandreruteloops forbundet med Hærvejens cykelrute. Der fældes ingen træer i forbindelse med projektet. Ifølge uдинaturen.dk er vandreruten ”Rebild Bakker Ruten” beliggende ca. 170 m vest for pladsen, og i nåletræsbevoksningen ca. 80 nord for pladsen, forløber et MTB-spor. I nærområdet findes desuden et udsigtstårn og bålhytte.

Det er Miljøstyrelsens vurdering, at de 2 shelters ikke kræver en dispensation efter skovloven, hvilket er meddelt til Naturstyrelsen den 7. marts 2024. Denne dispensation omhandler derfor kun multitoiletet.

Det fremgår af ansøgningsmaterialet, at multtoiletet er ca. 1,48 m<sup>2</sup> og opføres med umalet, rå træbeklædning på siderne, og forsynes med tank.

Udformningen af multtoiletet samt placeringen af anlægget bliver som det fremgår af udklip nedenfor.



*Typen af det ansøgte multtoilet. Fra ansøgningsmateriale.*



*Foto fra Urskoven mod nord, hvor multtoiletet (blå pil) og de 2 shelters (rød pil) opføres. Fra ansøgningsmateriale.*

Foruden anlæggene beskrevet ovenover, har Naturstyrelsen den 9. februar 2024 søgt om etablering af yderligere to shelterpladser i Rold Skov. Miljøstyrelsen har den 7. marts 2024 meddelt Naturstyrelsen, at opførelse af 2 shelters og et multtoilet på den kombinerede parkeringsplads og overnatningsplads, Stendalen, på samme matrikel (matr. nr. 28 Rebild By, Skørping), ikke kræver dispensation efter skovloven. Miljøstyrelsen har derudover d.d. truffet afgørelse om dispensation til opførelse af 3 shelters og et multtoilet på matr. nr. 7a Teglgård, Skørping (j.nr. 2024-11058).

#### **Bilag IV-arter**

Ifølge Danmarks Miljøportal er der i området omkring projektarealet registreret flagermus omfattet af habitatdirektivets bilag IV.

Projektet omfatter etablering af et multtoilet på eksisterende primitiv teltplads i en bynær skov, samt i tilknytning til vandreruten ”*Rebild Bakker Ruten*”. Der fældes desuden ingen træer i forbindelse med projektet. Miljøstyrelsen finder dermed, at der er tale om et anlæg med en sådan placering, samt begrænset indvirkning på arealet, at det ikke vil få væsentlig, negativ indvirkning på evt. flagermus

Miljøstyrelsen vurderer på den baggrund, at etablering af et multtoilet ikke vil medføre beskadigelse af plantearter eller yngle- eller rasteområder for de dyrearter, der fremgår af habitatdirektivets bilag IV.

#### **Natura 2000-område**

I Natura 2000-plan 2022-2027 er arealet beliggende i Natura 2000-område, nr. 18, ”*Rold Skov, Lindenberg Ådal og Madum Sø*” (habitatområde nr. 20 og fuglebeskyttelsesområde nr. 4).

Udpegningsgrundlaget for habitatområde H20 og fuglebeskyttelsesområde F4 (planperiode 2022-2027) fremgår af skemaet nedenfor.

Udpegningsgrundlag for Habitatområde nr. 20		
Naturtyper:	Lobeliesø (3110)	Søbred med småurter (3130)
	Kransnålalge-sø (3140)	Næringsrig sø (3150)
	Brunvandet sø (3160)	Vandløb (3260)
	Våd hede (4010)	Tør hede (4030)
	Enekrat (5130)	Kalkoverdrev* (6210)
	Surt overdrev* (6230)	Tidvis våd eng (6410)
	Urtebræmme (6430)	Højmose* (7110)
	Nedbrudt højmose (7120)	Hængesæk (7140)
	Kildevæld* (7220)	Rigkær (7230)
	Bøg på mor (9110)	Bøg på muld (9130)
	Bøg på kalk (9150)	Ege-blandskov (9160)
	Stilkeke-krat (9190)	Skovbevokset tørvemose* (91D0)
	Elle- og askeskov* (91E0)	
Arter:	Blank seglmos (6216)	Grøn buxbaumia (1386)
	Fruesko (1902)	Bred vandkalv (1081)
	Kildevældsvindelsnegl (1013)	Skæv vindelsnegl (1014)
	Bæklampret (1096)	Havlampret (1095)
	Stor vandsalamander (1166)	Odder (1355)
	Damflagermus (1318)	

Udpegningsgrundlag for Fuglebeskyttelsesområde nr. 4		
Fugle:	Rørhøg (Y)	Hvepsevåge (Y)
	Stor hornugle (Y)	Isfugl (Y)
	Sortspætte (Y)	Hedelærke (Y)
	Rødrygget tornskade (Y)	

Oversigt over udpegningsgrundlag for Natura 2000-området. \* angiver, at der er tale om en prioriteret naturtype jf. habitatdirektivet. Ved fuglearterne er det angivet, om der er tale om ynglefugle (Y) eller trækfugle (T). Oversigten er gengivet fra Natura 2000-basisanalyse 2022-2027 fra Miljøstyrelsens hjemmeside.

Natura 2000-område nr. 18, "Rold Skov, Lindenberg Ådal og Madum Sø", er specielt udpeget for at "beskytte den væsentlige tilstedeværelse af skovnaturtyperne bøg på mor, bøg på kalk, skovbevokset tørvemose, sø-naturtyperne lobeliesø, brunvandet sø, og de lysåbne naturtyper kalkoverdrev, surt overdrev, tør hede, kildevæld, rigkær, højmose og nedbrudt højmose samt arterne bred vandkalv, grøn buxbaumia og fruesko."

Projektet kan have relevans for bøg på mor (9110), som er en del af udpegningsgrundlaget for området, da multtoiletet placeres inden for registreringen af denne skovnaturtype.

Projektet kan også have relevans for damflagermus, som fremgår på udpegningsgrundlaget. Som yngle- og rasteområde er damflagermus i sommerperioden primært tilknyttet bygninger og hulheder i træer. Deres jagtområder er primært over søer, vandløb, fjorde m.m. Jagtområderne kan dække store afstande fra deres yngle- og rasteområde. I Danmark overvintrer arten primært i kalkgruber.

Projektet kan desuden have relevans for flere ynglefugle på udpegningsgrundlaget. Med undtagelse af isfugl, er arterne generelt registreret til stede i hele skoven, men ikke specifikt registreret inden for projektområdet. Isfugl er tilknyttet søer, åer og andre våde områder. Hedelærke og rødrygget tornskade er tilknyttet mere lysåbne



områder, herunder heder og stormfaldne skovområder. Hvepsevåge og sortspætte er tilknyttet gammel løv- og blandskov, hvor de laver reder i toppen af træerne, samt fouragerer ved lysåbne områder i og nær skoven.

Det er Miljøstyrelsens vurdering, at etablering af multtoiletet ikke vil have negativ betydning for naturtypens (*bøg på mor (9110)*) gunstige bevaringsstatus, samt at projektet ikke vil have væsentlig negativ indvirkning på områdets potentiale som yngle- og rasteområde for flagermus og områdets fugle. Styrelsen har ved afgørelsen lagt vægt på, at multtoiletet etableres på et lysåbent areal i et rekreativt område, der i mere end 50 år har været anvendt som primitiv overnatningsplads, og i tilknytning til eksisterende vandreruter (herunder ”*Rebild Bakker Ruten*”), hvorfor der i forvejen er rekreativ aktivitet og forstyrrelser på arealet. Hertil kommer også, at der ikke fældes træer eller sker terrænændringer i forbindelse med projektet.

På den baggrund vurderer styrelsen, at dispensation fra fredskovsplikten ikke vil indebære en forringelse af naturtyper eller levesteder for arter eller at det medfører betydelig forstyrrelse af arter, som områderne er udpeget for.

### **Begrundelse for afgørelsen**

Efter skovlovens § 11, stk. 1, må der på fredskovspligtige arealer ikke opføres bygninger, etableres anlæg eller gennemføres terrænændringer, som ikke er nødvendige for skovdriften, eller anbringes affald. Efter § 38 kan der gives dispensation hertil, når særlige grunde taler for det.

Praksis for dispensation er meget restriktiv. I praksis gives kun dispensation, hvis der ikke kan findes en placering uden for fredskov, og hvis hensynet til overordnede samfundsmæssige formål vejer tungere end hensynet til at bevare arealet som fredskov.

Det er således Miljøstyrelsens vurdering, at et multtoilet kan rummes inden for skovlovens alsidige formål om bæredygtig skovdrift, da de vurderes at understøtte friluftslivet i skoven og bidrager til den rekreative brug af området.

Styrelsen har lagt vægt på, at placeringen er i offentlig ejet bynær skov, som drives netop med henblik på udnyttelse til rekreative formål. Styrelsen har derudover lagt vægt på, at ved at samle faciliteterne til et begrænset område, der i mere end 50 år har været anvendt til teltplads, vil der stadig være en stor del af skoven, der ikke bliver påvirket af aktiviteten omkring multtoiletet. Hertil kommer, at multtoiletet etableres i tilknytning til vandreruten ”*Rebild Bakker Ruten*”.

På den baggrund giver Miljøstyrelsen dispensation til det ansøgte på de ovennævnte vilkår.

### **Klagevejledning mv. jf. § 60 og §§ 62 – 64 i skovloven**

Afgørelsen kan påklages til Miljø- og Fødevarerklagenævnet. Klagefristen er 4 uger fra afgørelsen er givet af Miljøstyrelsen.

Følgende er klageberettigede:

- Adressaten for afgørelsen.

- Enhver, som i øvrigt har en individuel væsentlig interesse i sagen.
- En berørt nationalparkfond oprettet efter lov om nationalparker.
- Landsdækkende foreninger og organisationer, hvis hovedformål er beskyttelse af natur og miljø.
- Landsdækkende foreninger og organisationer, som efter deres formål varetager væsentlige rekreative interesser, når afgørelsen berører sådanne interesser.
- Lokale foreninger og organisationer, som har en væsentlig interesse i afgørelsen.

En klage skal sendes via Klageportalen, som du kan tilgå via forsiden af Nævnenes Hus: <https://naevneneshus.dk/>. Man logger på med MitID, hvorefter man anvender selvbetjeningsløsningen. Klagen vil indledende blive behandlet af Miljøstyrelsen. En klage er indgivet, når den er tilgængelig for Miljøstyrelsen på Klageportalen. Ved indgivelse af klage, skal der betales et gebyr på 900 kr. for borgere og 1.800 kr. for virksomheder, organisationer og offentlige myndigheder.

Miljø- og Fødevareklagenævnet afviser klager, der kommer uden om Klageportalen, hvis der forinden ikke er ansøgt om og bevilget ”fritagelse for brug af Klageportalen”. Hvis du ønsker at blive fritaget for at bruge Klageportalen, skal du sende en begrundet anmodning til Miljøstyrelsen. Miljøstyrelsen videresender herefter til anmodning til Miljø- og Fødevareklagenævnet, som herefter træffer afgørelse om, hvorvidt din anmodning kan imødekommes.

Hvis du vil indbringe afgørelsen for domstolene, skal sagen anlægges inden 6 måneder fra meddelelsen af afgørelsen.

Du er velkommen til at ringe til Miljøstyrelsen, hvis du har spørgsmål til afgørelsen.

Med venlig hilsen

Julie Sørensen  
+45 22 38 41 02  
julso@mst.dk

Øvrige henvendelser vedr. fredskov:  
fredskov@mst.dk  
+45 21 76 54 60 (hverdage kl. 9-15)

Kopi til:

- Dansk Ornitologisk Forening, CVR.nr. 54752415
- Dansk Botanisk Forening, CVR.nr. 20538228
- Danmarks Naturfredningsforening, CVR.nr. 60804214
- Friluftsrådet Himmerland-Aalborg, CVR.nr. 56230718
- Lepidopterologisk Forening, CVR.nr. 35261141
- Dansk Ornitologisk Forening Rebild, [rebild@dof.dk](mailto:rebild@dof.dk)

- Danmarks Naturfredningsforening Rebild, [rebild@dn.dk](mailto:rebild@dn.dk)
- Rebild Kommune, CVR.nr. 29189463

---

Miljøstyrelsen er bemyndiget til at træffe afgørelse i henhold til skovloven på Miljøministeriets vegne, jf. § 27 i bekendtgørelse om delegation af opgaver og beføjelser til Miljøstyrelsen (nr. 1514 af 25. juni 2021).



Naturstyrelsen  
Førstballevej 2  
7183 Randbøl  
Att. Leif Kogsgård Lyngsø, [lk@nst.dk](mailto:lk@nst.dk)

FREDSKOV  
J.nr. 2024 - 11058  
Ref. julso  
Den 22. marts 2024

Sendt med digital post til CVR.nr. 33157274

## Dispensation efter skovloven til etablering af 3 shelters og multitoilet med tank på matr. nr. 7a Teglgård, Skørping i Rebild Kommune

### Afgørelse

Miljøstyrelsen giver hermed dispensation efter skovloven til etablering af 3 shelters og et multitoilet med tank på matr. nr. 7a Teglgård, Skørping, som ligger i Rebild Kommune. Projektet vedrører ca. 22 m<sup>2</sup> fredskovspligtigt areal. Projektets placering og omfang fremgår af nedenstående kort.



Oversigtskort over matr. nr. 7a Teglgård, Skørping. Rød prik angiver omtrentlig placering af shelterne og multitoiletet. Grøn træsignatur angiver fredskovspligt. Hvid streg angiver matrikelgrænse. Ortofoto sommer 2022.

## Vilkår

1. Projektet skal gennemføres som ansøgt den 9. februar 2024.
2. Shelterne skal opføres som beskrevet i Naturstyrelsens småhusprogram for shelertype small 7.1.
3. Shelterne og multitoiletet skal opføres i naturmaterialer. Taget skal beklædes med tagpap eller naturmaterialer. Hvis shelterne eller multitoiletet males, må der kun anvendes mørke jordfarver.
4. Shelterne skal være åbent i den ene side.
5. Multitoiletet må ikke etableres med kloakering.
6. Shelterne og multitoiletet skal være tilgængeligt for den almindelige skovgæst.
7. Hvis anvendelsen af shelterne og multitoiletet ophører skal de fjernes, og arealet skal reetableres til skov eller natur i overensstemmelse med skovlovens §§ 8-10 senest 6 måneder efter.

Der stilles ikke vilkår om erstatningsskov, fordi det påvirkede areal er under mindstekravet for vilkår om erstatningsskov.

Afgørelsen er truffet i medfør af § 38, jf. § 11, stk. 1, og § 39 i skovloven (lovbekendtgørelse nr. 690 af 26. maj 2023) og § 2 i bekendtgørelse om erstatningsskov og særlige regler vedrørende kystbeskyttelse på fredskovspligtige arealer mv. (nr. 60 af 21. januar 2019).

*Denne afgørelse vedrører kun forholdet til skovloven.* Du skal derfor være opmærksom på, om der er planlægningsbestemmelser, fredninger, servitutter eller tilladelser/dispensationer efter anden lovgivning, som kan være nødvendig for gennemførelse af det ansøgte. Du skal selv ansøge direkte hos de pågældende myndigheder, også selvom de evt. har modtaget denne afgørelse i kopi.

Dispensationen bortfalder, hvis projektet ikke er påbegyndt senest 3 år efter, at dispensationen er meddelt, jf. skovlovens § 42.

Afgørelsen må ikke udnyttes, før klagefristen på 4 uger er udløbet. Hvis afgørelsen påklages, har det opsættende virkning. Det betyder, at afgørelsen i så fald ikke kan udnyttes, før klagemyndigheden eventuelt stadfæster afgørelsen.

## Fortidsminder

Hvis det under arbejdet konstateres, at der er jordfaste fortidsminder, skal arbejdet straks standses, og fundet skal anmeldes til det lokale arkæologiske museum.

Dette fremgår af museumslovens § 27. Der henvises yderligere til § 25 i samme lov, der fastslår, at den, for hvis regning et jordarbejde skal udføres, før igangsætning af arbejdet kan anmode vedkommende kulturhistoriske museum om at tage stilling til, om arbejdet indebærer risiko for ødelæggelse af væsentlige fortidsminder.

## Redegørelse for sagen

Den 9. februar 2024 modtog Miljøstyrelsen en ansøgning fra Naturstyrelsen Himmelrand vedrørende etablering af 3 shelters og et multitoilet med tank på matr. nr. 7a Teglgård, Skørping i Rebild Kommune.

Ansøgningen er en del af et større projekt, "Sov i shelter ved Naturstyrelsen", som omhandler landsdækkende opførelse af shelters på Naturstyrelsens arealer, med støtte fra A.P. Møller Fonden.

Matriklen ejes af Naturstyrelsen og er en del af Rold Skov, som samlet dækker et areal på ca. 8000 ha, hvoraf Naturstyrelsen ejer ca. 2250 ha. Matriklen er ca. 101 ha og er fredskovspligtig i sin helhed. Skoven er bynær til bl.a. Skørping, Arden og Støvring. Skoven er beliggende i Natura-2000 område nr. 18, "Rold Skov, Lindenberg Ådal og Madum Sø", og en del af beplantningen omkring projektområdet består af habitatnaturtypen bevokset tørvemose. Selve projektområdet er et lysåbent græsareal.

Naturstyrelsen oplyser i ansøgningen, at Naturstyrelsens del af Rold Skov tiltrækker et stort antal besøgende, omkring 400.000 om året. Det er et populært rekreativt område med faciliteter som vandreruter, ridestier, MTB-spor, hundeskove, bålhytter, spejderlejrpladser, primitive overnatningsmuligheder og skovlegepladser. På nuværende tidspunkt er der kun én shelterplads ved St. Økssø, med 10 shelters.

Besøgende i Rold Skov har længe efterspurgt flere overnatningsmuligheder i shelters, og de ønsker forskellige placeringer baseret på behov:

- Shelterpladsen ved St. Økssø er velegnet til større grupper og ligger tæt på faciliteter som toilet og vand, men mange besøgende ønsker mere ro og naturoplevelser, hvilket mindre shelterpladser vil kunne give.
- Der er behov for flere shelters langs Hærvejens cykelrute, især hvis pladserne ved St. Økssø er optaget.
- Flere besøgende ønsker at vandre over flere dage og opleve følelsen af at være alene i naturen. Da størstedelen af skoven er privatejet, er det vigtigt at tilrettelægge ture som rundture, så overnatning sker på Naturstyrelsens arealer. Derfor er der et ønske om flere mindre og spredte pladser.
- Naturstyrelsens nye standard sheltermodel "Small 7.1" (2-3 personers) er valgt for dens fleksibilitet og passer bedre til det gennemsnitlige behov end de større modeller (6 personers), da deling mellem brugerne sjældent forekommer i praksis.
- Placeringer er valgt ud fra eksisterende overnatningspladser og nærhed til Hærvejsrutens cykelrute.

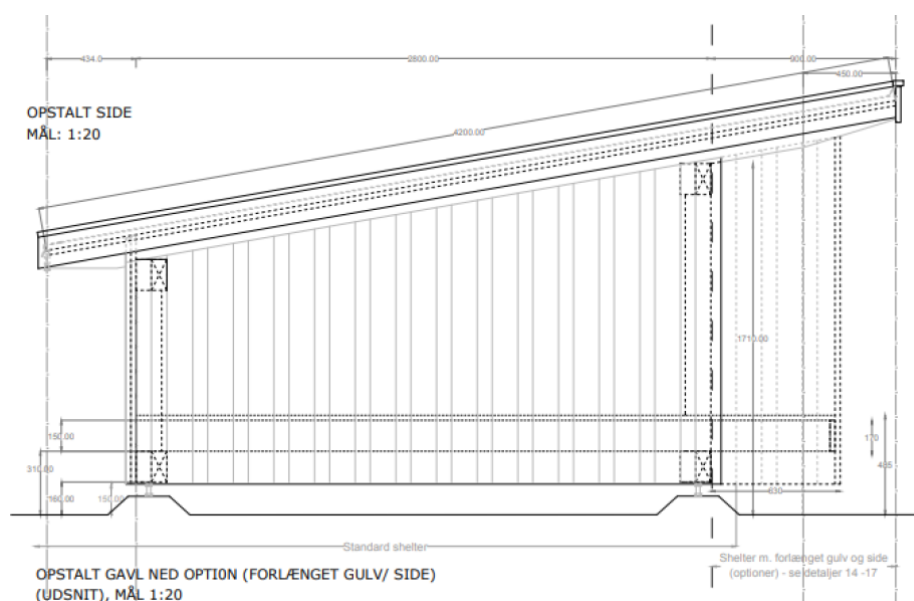
Det fremgår af ansøgningen, at shelterne og multitoilet etableres på et græsareal, som en udvidelse af eksisterende lejrplads, Jamborettepladsen, hvor der findes vand og multitoilet. Jamborettepladsen har været en populær lejrplads siden 1950'erne, og tilbyder adgang til vand samt relativt ugenerede og stille shelterplaceringer, hvilket, ifølge Naturstyrelsen, gør stedet ideel til både små og store lejraktiviteter.

Ifølge udinaturen.dk findes der i forvejen madpakkehus på pladsen, samt multitoilet i tilknytning til pladsen. Ved St. Økssø, ca. 875 m (fugleflugt) fra projektarealet, findes, udover shelterplads, også naturlegeplads, toilet og bålhytte. I nærområdet

findes desuden også flere parkeringspladser, hundeskov, primitive overnatningspladser og lejrpladser (uden shelters) samt flere vandreruter/-stier. Hærvejens cykelrute forløber ca. 450 m (fugleflugt) fra projektarealet.

Det fremgår af ansøgningsmaterialet, at hvert shelter af typen small 7.1 er ca. 6,86 m<sup>2</sup>. Shelterne opføres i sortmalet træ, og taget beklædes med sort tagpap. Multitoiletet er ca. 1,48 m<sup>2</sup> og opføres med umalet, rå træbeklædning på siderne, og forsynes med tank.

Udformningen af shelterne og multitoiletet samt placeringen af anlæggene bliver som det fremgår af udklip nedenfor.



Skitse af sheltertype small 7.1. Fra ansøgningsmateriale.



Typen af det ansøgte multitoilet. Fra ansøgningsmateriale.



Foto fra Jamborettepladsen mod nordøst, hvor de 3 shelters (rød pil) og multtoiletet (blå pil) opføres. Fra ansøgningsmateriale.

Foruden anlæggene beskrevet ovenover, har Naturstyrelsen den 9. februar 2024 søgt om etablering af yderligere to shelterpladser i Rold Skov. Miljøstyrelsen har den 7. marts 2024 meddelt Naturstyrelsen, at opførelse af 2 shelters og et multtoilet på den kombinerede parkeringsplads og overnatningsplads, Stendalen, og 2 shelters på overnatningspladsen Urskoven, begge matr. nr. 28 Rebild By, Skørping, ikke kræver dispensation efter skovloven. Miljøstyrelsen har derudover d.d. truffet afgørelse om dispensation til opførelse af et multtoilet med tank på Urskovens overnatningsplads nævnt ovenfor (j.nr. 2024-18613).

#### **Bilag IV-arter**

Ifølge arter.dk er der i området registreret følgende arter omfattet af habitatdirektivets bilag IV:

- Bred vandkalv: I Mossø (110 m syd)
- Stor vandsalamander: I vandhul ved Mosskovgård (250 m nord)

Bred vandkalv lever i nærringsfattige søer og vandhuller af forskellige størrelser. I Rold Skov er arten udelukkende tilknyttet Mossø.

Stor vandsalamander findes både i vand og på land. I vand har arten fortrinsvist yngle- og rasteområde i mindre vandhuller, med åben vandflade, og uden fisk. Artens leve- og rasteområde på land ligger oftest nær vandhullet, gerne i skovområder med gode muligheder for skjul (råddent træ, sten og lign.).

Da der er mellemaldrene skov tæt på projektet, vurderer styrelsen, at der sandsynligvis findes flagermus i skoven.



Det er Miljøstyrelsens samlede vurdering, at projektarealet ikke udgør et oplagt levested for ovenstående arter. Styrelsen har lagt vægt på, at projektet ikke berører vandhuller, eller andre våde områder. Derudover etableres shelterne og multitoiletet på et lysåbent græsareal i tilknytning til eksisterende lejrplads, i en bynær, offentlig ejet skov. Det er dermed Miljøstyrelsens vurdering, at området i forvejen er forstyrret af rekreativ aktivitet. Styrelsen har desuden lagt vægt på, at der ikke fældes træer i forbindelse med projektet.

Miljøstyrelsen vurderer på den baggrund, at etablering af en shelterplads med et multitoilet ikke vil medføre beskadigelse af plantearter eller yngle- eller rasteområder for de dyrearter, der fremgår af habitatdirektivets bilag IV.

### Natura 2000-område

I Natura 2000-plan 2022-2027 er arealet beliggende i Natura 2000-område, nr. 18, "Rold Skov, Lindencborg Ådal og Madum Sø" (habitatområde nr. 20 og fuglebeskyttelsesområde nr. 4).

Udpegningsgrundlaget for habitatområde H20 og fuglebeskyttelsesområde F4 (planperiode 2022-2027) fremgår af skemaet nedenfor.

Udpegningsgrundlag for Habitatområde nr. 20		
Naturtyper:	Lobeliesø (3110)	Søbred med småurter (3130)
	Kransnålalge-sø (3140)	Næringsrig sø (3150)
	Brunvandet sø (3160)	Vandløb (3260)
	Våd hede (4010)	Tør hede (4030)
	Enekrat (5130)	Kalkoverdrev* (6210)
	Surt overdrev* (6230)	Tidvis våd eng (6410)
	Urtebræmme (6430)	Højmose* (7110)
	Nedbrudt højmose (7120)	Hængesæk (7140)
	Kildevæld* (7220)	Rigkær (7230)
	Bøg på mor (9110)	Bøg på muld (9130)
	Bøg på kalk (9150)	Ege-blandskov (9160)
	Stilkeke-krat (9190)	Skovbevokset tørvemose* (91D0)
	Elle- og askeskov* (91E0)	
Arter:	Blank seglmos (6216)	Grøn buxbaumia (1386)
	Fruesko (1902)	Bred vandkalv (1081)
	Kildevældsvindelsnegl (1013)	Skæv vindelsnegl (1014)
	Bæklampret (1096)	Havlampret (1095)
	Stor vandsalamander (1166)	Odde (1355)
	Damflagermus (1318)	

Udpegningsgrundlag for Fuglebeskyttelsesområde nr. 4		
Fugle:	Rørhøg (Y)	Hvepsevåge (Y)
	Stor hornugle (Y)	Isfugl (Y)
	Sortspætte (Y)	Hedelærke (Y)
	Rødrygget tornskade (Y)	

Oversigt over udpegningsgrundlag for Natura 2000-området. \* angiver, at der er tale om en prioriteret naturtype jf. habitatdirektivet. Ved fuglearterne er det angivet, om der er tale om ynglefugle (Y) eller trækfugle (T). Oversigten er gengivet fra Natura 2000-basisanalyse 2022-2027 fra Miljøstyrelsens hjemmeside.

Natura 2000-område nr. 18, ”Rold Skov, Lindenberg Ådal og Madum Sø”, er specielt udpeget for at ”beskytte den væsentlige tilstedeværelse af skovnaturtyperne bøg på mor, bøg på kalk, skovbevokset tørvemose, sø-naturtyperne lobeliesø, brunvandet sø, og de lysåbne naturtyper kalkoverdrev, surt overdrev, tør hede, kildevæld, rigkær, højmose og nedbrugt højmose samt arterne bred vandkalv, grøn buxbaumia og fruesko.”

Arealet, hvor shelterne og multitoiletet placeres, er et græsareal der ligger i tilknytning til skovbevokset tørvemose og med en afstand på ca. 100 m til Mossø.

Nærmest registrerede habitatnaturtype, skovbevokset tørvemose (91D0), er registreret nær grænsen til shelterpladsen mod syd og vest. Det er Miljøstyrelsens vurdering, at projektet ikke vil have negativ betydning for de udpegede naturtypers gunstige bevaringsstatus. Styrelsen har hertil lagt vægt på, at projektet er beliggende på et lysåbent areal, uden for udpegningen.

Projektet kan også have relevans for stor vandsalamander, odder og flagermus. Odder og stor vandsalamander er primært tilknyttet søer, åer og andre våde områder, men kan også anvende nærliggende skovområder som yngle- og rasteområde. Som yngle- og rasteområde er damflagermus i sommerperioden primært tilknyttet bygninger og hulheder i træer. Deres jagtområder er primært over søer, vandløb, fjorde m.m. Jagtområderne kan dække store afstande fra deres yngle- og rasteområde. I Danmark overvintrer arten primært i kalkgruber.

Projektet kan desuden have relevans for mosarten grøn buxbaumia, der er registreret 250 m sydøst og 270 m nordøst for projektet i nåletræsbevoksninger. Grøn buxbaumia er primært tilknyttet åben morbund i skovområder, særligt nåleskov, samt gamle skovvejsskrænter. Planten vokser på rødder og stammer under nedbrydning, samt i førnlaget. Det er Miljøstyrelsens vurdering, at projektområdet ikke udgør et oplagt voksested for grøn buxbaumia.

Projektet kan desuden have relevans for flere ynglefugle på udpegningsgrundlaget. Med undtagelse af isfugl, er arterne generelt registreret til stede i hele skoven, men ikke specifikt registreret inden for projektområdet. Isfugl er tilknyttet søer, åer og andre våde områder. Hedelærke og rødrygget tornskade er tilknyttet mere lysåbne områder, herunder heder og stormfaldne skovområder. Hvepsevåge og sortspætte er tilknyttet gammel løv- og blandskov, hvor de laver reder i toppen af træerne, samt fouragerer ved lysåbne områder i og nær skoven.

Det er Miljøstyrelsens vurdering, at projektområdet ikke udgør et oplagt yngle- og rasteområde for odder og stor vandsalamander, samt at projektet ikke vil have væsentlig negativ indvirkning på områdets potentiale som yngle- og rasteområde for flagermus og fugle. Det er desuden styrelsens vurdering, at projektområdet ikke udgør et oplagt voksested for fruesko og grøn buxbaumia. Styrelsen har ved afgørelsen lagt vægt på, at anlæggene etableres på et lysåbent areal i et rekreativt område, der i mere end 70 år har været anvendt til lejrplads, og i tilknytning til eksisterende vandreruter, hvorfor der i forvejen er rekreativ aktivitet og forstyrrelser på arealet. Hertil kommer også, at der ikke fældes træer i forbindelse med projektet.

På den baggrund vurderer styrelsen, at dispensation fra fredskovspligten ikke vil indebære en forringelse af naturtyper eller levesteder for arter eller at det medfører betydelig forstyrrelse af arter, som områderne er udpeget for.

### **Begrundelse for afgørelsen**

Efter skovlovens § 11, stk. 1, må der på fredskovspligtige arealer ikke opføres bygninger, etableres anlæg eller gennemføres terrænændringer, som ikke er nødvendige for skovdriften, eller anbringes affald. Efter § 38 kan der gives dispensation hertil, når særlige grunde taler for det.

Praksis for dispensation er meget restriktiv. I praksis gives kun dispensation, hvis der ikke kan findes en placering uden for fredskov, og hvis hensynet til overordnede samfundsmæssige formål vejer tungere end hensynet til at bevare arealet som fredskov.

Der er dog en mere lempelig praksis, når det gælder shelters, hvis formål er at tilgodese rekreativt ophold for den almindelige skovgæst i offentlig ejet skov, som drives netop med henblik på udnyttelse til rekreative formål, hvis det ikke påvirker særlige naturværdier i skoven.

Det er således Miljøstyrelsens vurdering, at 3 shelters og et multtoilet kan rummes inden for skovlovens alsidige formål om bæredygtig skovdrift, da de vurderes at understøtte friluftslivet i skoven og bidrage til den rekreative brug af området.

Styrelsen har lagt vægt på, at placeringen er i offentlig ejet bynær skov, som drives netop med henblik på udnyttelse til rekreative formål. Styrelsen har derudover lagt vægt på, at ved at samle faciliteterne til et begrænset område, der i mere end 70 år har været anvendt til lejrplads, vil der stadig være en stor del af skoven, der ikke bliver påvirket af aktiviteten omkring shelterne og multtoiletet. Hertil kommer, at shelterpladsen etableres i umiddelbar nærhed af flere vandreruter samt Hærvejens cykelrute.

På den baggrund giver Miljøstyrelsen dispensation til det ansøgte på de ovennævnte vilkår.

### **Klagevejledning mv. jf. § 60 og §§ 62 – 64 i skovloven**

Afgørelsen kan påklages til Miljø- og Fødevarerklagenævnet. Klagefristen er 4 uger fra afgørelsen er givet af Miljøstyrelsen.

Følgende er klageberettigede:

- Adressaten for afgørelsen.
- Enhver, som i øvrigt har en individuel væsentlig interesse i sagen.
- En berørt nationalparkfond oprettet efter lov om nationalparker.
- Landsdækkende foreninger og organisationer, hvis hovedformål er beskyttelse af natur og miljø.
- Landsdækkende foreninger og organisationer, som efter deres formål varetager væsentlige rekreative interesser, når afgørelsen berører sådanne interesser.

- Lokale foreninger og organisationer, som har en væsentlig interesse i afgørelsen.

En klage skal sendes via Klageportalen, som du kan tilgå via forsiden af Nævnenes Hus: <https://naevneneshus.dk/>. Man logger på med MitID, hvorefter man anvender selvbetjeningsløsningen. Klagen vil indledende blive behandlet af Miljøstyrelsen. En klage er indgivet, når den er tilgængelig for Miljøstyrelsen på Klageportalen. Ved indgivelse af klage, skal der betales et gebyr på 900 kr. for borgere og 1.800 kr. for virksomheder, organisationer og offentlige myndigheder.

Miljø- og Fødevarerklagenævnet afviser klager, der kommer uden om Klageportalen, hvis der forinden ikke er ansøgt om og bevilliget ”fritagelse for brug af Klageportalen”. Hvis du ønsker at blive fritaget for at bruge Klageportalen, skal du sende en begrundet anmodning til Miljøstyrelsen. Miljøstyrelsen videresender herefter til anmodning til Miljø- og Fødevarerklagenævnet, som herefter træffer afgørelse om, hvorvidt din anmodning kan imødekommes.

Hvis du vil indbringe afgørelsen for domstolene, skal sagen anlægges inden 6 måneder fra meddelelsen af afgørelsen.

Du er velkommen til at ringe til Miljøstyrelsen, hvis du har spørgsmål til afgørelsen.

Med venlig hilsen

Julie Sørensen  
+45 22 38 41 02  
julso@mst.dk

Kopi til:

- Dansk Ornitologisk Forening, CVR.nr. 54752415
- Dansk Botanisk Forening, CVR.nr. 20538228
- Danmarks Naturfredningsforening, CVR.nr. 60804214
- Friluftsrådet Himmerland-Aalborg, CVR.nr. 56230718
- Lepidopterologisk Forening, CVR.nr. 35261141
- Dansk Ornitologisk Forening Rebild, [rebild@dof.dk](mailto:rebild@dof.dk)
- Danmarks Naturfredningsforening Rebild, [rebild@dn.dk](mailto:rebild@dn.dk)
- Rebild Kommune, CVR.nr. 29189463
- Dansk Kano- og Kajakforbund, CVR.nr. 88730410
- Dansk Forening for Rosport, CVR.nr. 66381617

Miljøstyrelsen er bemyndiget til at træffe afgørelse i henhold til skovloven på Miljøministerens vegne, jævnfør § 27 i bekendtgørelse om delegation af opgaver og beføjelser til Miljøstyrelsen (nr. 1514 af 25. juni 2021).