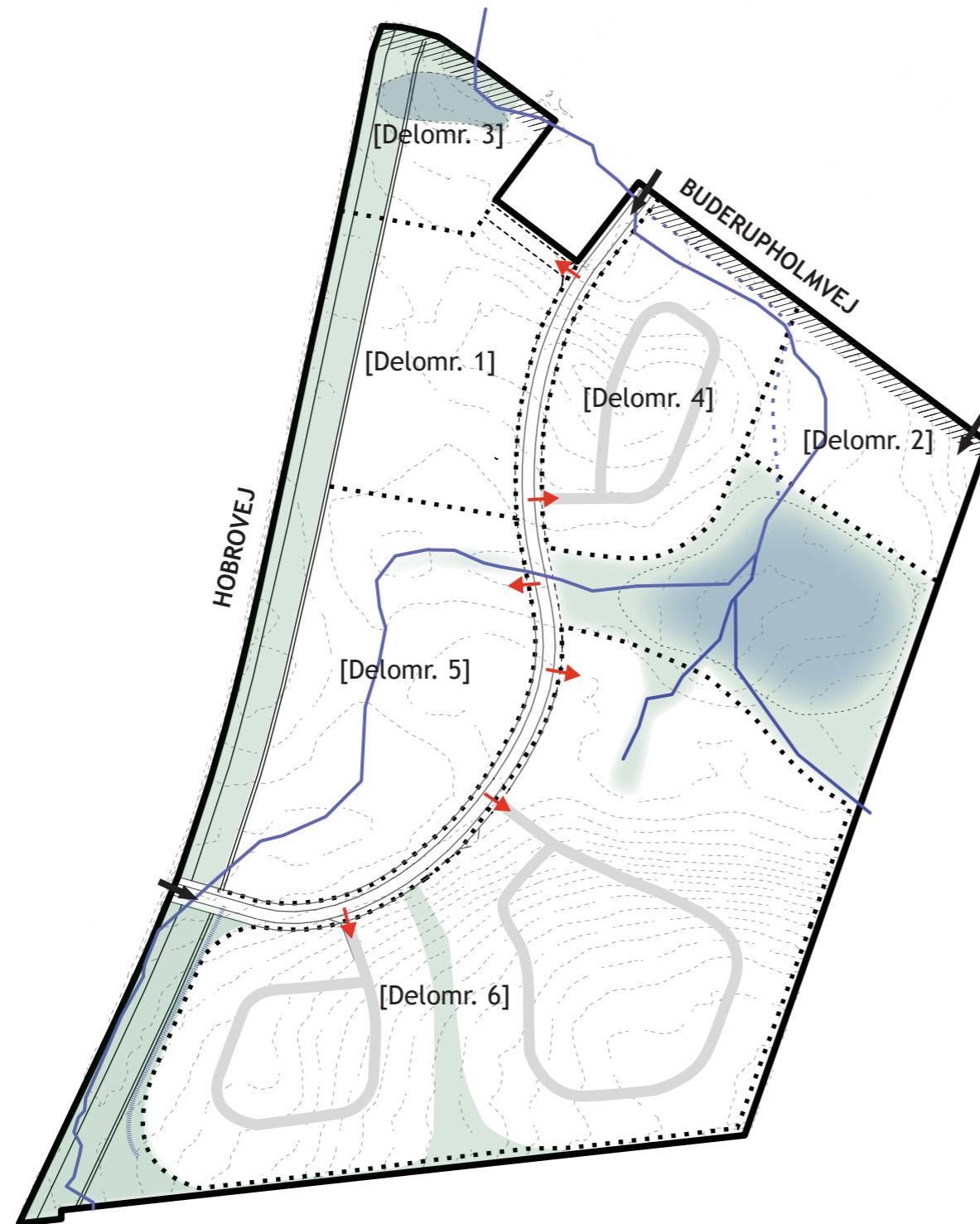


STØVRING - OMRÅDE TIL BOLIG- OG OFFENTLIGE FORMÅL



[Delområde 1]
Offentligt formål - daginstitution
Arealreservation ca. 20.000 m²

[Delområde 2]
Friplejehjem

[Delområde 3]
(Boligformål)

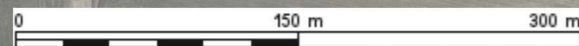
[Delområde 4]
Boligformål. Åben-lav bebyggelse

[Delområde 5]
Boligformål. Tæt-lav bebyggelse

[Delområde 6]
Boligformål. Åben/lav bebyggelse og evt. tæt-lav bebyggelse. Højst 50% tæt-lav bebyggelse



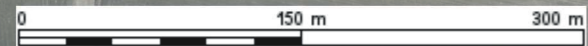
Illustrationsplanen viser ét eksempel på, hvordan området kan disponeres.





- Byggeretsgivende lokalplan
- Evt. byggeretsgivende (friplejehjem)
- Rammelokalplan

Illustrationsplanen viser ét eksempel på, hvordan området kan disponeres.



© Styrelsen for Dataforsyning og Effektivisering

Målforhold 1:4000
Dato 14-05-2022