









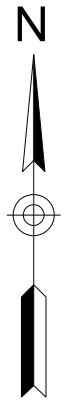
Noter:

Ubenævnte mål i m
 Koter i meter i henhold til DVR 90
 Koordinatsystemet er DKTM2

Tegningsnr.:
 21.4738 - 01-01

Signaturforklaring:

-  Eksisterende skel
-  Eksisterende forhold
-  Nyt vejprojekt
-  Kantsten
-  Kantsten nedsænket
-  Udvendig rampe
-  Nyt skilt
A36 skilt opsættes 50 m fra bump
-  Eksisterende skilt
-  Eksisterende skilt fjernes
-  Revisions sky



FORELØBIGT TRYK

Dato: 15. Juni 2022
 EJ TIL UDFØRELSE

Rev.	Dato	Tegn.	Godk.	Revisiøntekst	Rev.	Dato	Tegn.	Godk.	Revisiøntekst
a	15.06.2022	MHF	MLJ	Skilte tilføjet	d				
b					e				
c					f				



Via Trafik
 Inge Lehmanns Gade 10, 7. sal
 8000 Århus C

Tlf: 8626 6070
 Email: Via@viatrafik.dk
 www.viatrafik.dk

Rebild Kommune Trafiksikring af rundkørsel i Skørping	Projektnr.:	21.4738	Fasebenævnelse:	Skitse	Dato:	15.06.2022
	Projektere/ tegnet:	MHF	Kontrolleret:	MLJ	Godkendt:	MLJ
Skitseforslag 2 Hævet cykelstiering	Målforhold:	1:500	Projektleder i Rebild Kommune: Rasmus Theilgaard Beck			
	Tegningsformat:	297x630mm	Tegningsnr.:	21.4738 - 01-01		