






















Signaturforklaring

 Matrikelskel	 Stamvej A-B-C-D	 Driftsvej til regnvandsbassin	 Beplantningsbælte, jf. pkt. 8.4
 Udlagt vej	 Vejadgang	 Areal der ikke må bebygges, jf. pkt. 8.11	 Reservation til udvidelse af rampeanlæg, jf. pkt. 8.11
 Terrænkurver	 Vejadgang til regnvandsbassin	 Principiel placering regnvandsbassin	 Reservation til kanaliseringsanlæg, jf. pkt. 8.11
 Lokalplangrænse	 Forlængelse af stamvejen	 Eksisterende beplantning som skal bevares, jf. pkt. 8.3	 Bygninger der ikke må nedrives, jf. pkt. 6.2
 Delområdegrænser	 Reservation til evt. vej, jf. pkt. 5.2	 Støjtold/støjskærm, jf. pkt. 8.5	 Træer der ikke må fældes, jf. pkt. 8.3
			 Beskyttet overdrev

Målforhold 1:3000 (A3 format)