



Fremtidens

SKØRPING MULTICENTER

Samlingspunkt for bevægelse og sociale fællesskaber
samt springbrædt til oplevelser i naturen

INDHOLD

Intro	s. 4
Skoven	s. 6
Byen	s. 8
Hallen	s. 10
Brugerne	s. 12
Inddragelse	s. 14
Vision	s. 16
Arkitektonisk hovedgreb	s. 18
Arkitektonisk tilgang	s. 20
Situationsplan	s. 21
Rumlig disponering	s. 22
Referencebilleder	s. 24

Skørping Idrætscenter ligger på grænsen mellem den nordjyske by Skørping og én af Danmarks største skove; Rold Skov. Ambitionen er at fremtidens Skørping Idrætscenter ikke kun huser 'de velkendte halbrugere' men i langt højere grad henvender sig til byens borgere og byens mange aktive 'outdoor' mennesker.

Rold Skov rummer sammen med St. Okssø og Rebild Bakker et kæmpe potentiale som borgernes udendørs idrætsarena. Idrætscenteret bør derfor understøtte de mange aktivitetsmuligheder i den nærliggende natur.

Ønsket om at transformere Skørping Idrætscenter kommer nedefra og er formuleret af byens borgere som en samlet stemme. Børnefamilierne, idrætsudøverne, erhvervslivet, pensionisterne og outdoorfolket er enige:

Skørping Idrætscenter bør i fremtiden blive byens foretrukne mødested, der ansporer til mere fællesskab, leg og bevægelse - både ude og inde.



ROLD SKOV

Rold Skov er Danmarks næststørste skov. Med et hav af aktivitetsmuligheder som løb, mountainbike, orienteringsløb, skiløb, svømning osv osv summer skoven af liv og aktivitet året rundt.

De aktive outdoorfolk har dog ikke et sted at mødes inden og efter turen i skoven. I dag foregår mødet og omklædningen på parkeringspladsen bag bilen. Især den store parkeringsplads ved Skørping Idrætscenter er et samlingssted for outdoorfolket.

Kunne Skørping Idrætscenter i fremtiden byde outdoorfolket indenfor? Kunne hallen i højere grad imødekomme outdoorfolkets behov for omklædning, socialt fællesskab, mulighed for opbevaring osv?



SIC

Skørping Idrætscenter er en klassisk idrætshal fra 70'erne. Hallen er blevet tilbygget i fleve omgange senest i 2007. Den tilbyder fysiske rammer til klassiske sportsgrene som fodbold, håndbold, badminton og gymnastik og har også rum til kampsport, yoga og fitness.

Hallen fremstår ikke inviterende og henvender sig udelukkende til de idrætsaktive. De mange tilbygninger har ikke nødvendigvis gjort noget godt for det arkitektoniske udtryk og der er rum for forbedring.

Kunne Skørping Idrætscenter i fremtiden fremstå mere åben og inviterende? og kunne den tilbyde andre aktiviteter og samværsformer end de traditionelle sportsgrene? Kan hallen i fremtiden blive byens foretrukne mødested?



SKØRPING

Skørping er en nordjysk by med ca 3000 beboere. Byen er attraktiv som bopætningssted med naturen, kulturen og nærhed til jernbane som de største aktiver. Skørping er stort set omringet af skov, hvilket mærkes overalt i byen.

Ikke alle byens borgere bruger dog skoven og langt fra alle bruger hallen. Den ældre del af beboerne skræmter måske lidt med helbredet og måske præger ensomhed ligeledes denne del af befolkningen.

Kunne Skørping Idrætscenter i fremtiden blive et sted hvor ALLE byens borgere følte sig hjemme? Et sted hvor man mødtes ikke kun omkring sport og idræt men måske også til kaffeslabberas, folkekøkken eller foredrags-aftener? Kan hallen blive byens sociale mødested, hvor ældre, børn, unge og børnefamilier mødes på kryds og tværs?

SKOVEN

Rold Skov og outdooraktiviteter

Med en placering tæt på Danmarks 4. største by Aalborg, tilbyder Rold Skov et væld af fysiske udfoldelsesmuligheder for et enormt opland, der ellers mest består af åbent landbrugsland. Som besøgende kan man forvente en betagende og varieret naturoplevelse

Med et areal på ca. 8.500 hektar er Rold Skov Danmarks næststørste skovområde. Udover egentlig skov rummer Rold Skov lyngarealer, moser, småsøer, vandløb og kildevæld. Terrænet er kuperet og ligger højt i landskabet. I vest gennemskærer Lindene Å området i bunden af en dyb tunneldal. Høje erosionsskrænter skrånede ned mod dalen, som igennem tusinder af år er formet af smeltevand og som giver illusionen af at ådalen er omgivet af høje bakker - heraf navnet Rebild Bakker. I dalen springer vandrige kilder frem, ligesom en del moser og søer (i øst den store Madum Sø, centralt Store Økssø) og en rig vegetation pryder området. Skovene er også kendt for en oprindelig bestand af kronhjørte. I 1998 blev skoven udnævnt til internationalt naturbeskyttelsesområde, ligesom store arealer er fredet.

Ejerforhold

Naturstyrelsen ejer 25 % af Rold Skov (markeret på kortet på modstående side) og er dermed offentligt tilgængelig hele døgnet. Som ejer har Naturstyrelsen en række overordnede målsætninger for skovområdet. Ud over en lang række preserverende og naturfremmende tiltag, tillægges et omfattende og alsidigt friluftsliv stor vægt. De statslige arealer har traditionelt haft en meget stor friluftsmæssig søgning - dels fra lokalområdet og dels pga. kort afstand til Aalborg. Rebild Bakker er på top 15 over de mest besøgte naturområder i Danmark - og friluftslivet tilgodeses her og i skoven af et veludbygget netværk af stier, ruter og faciliteter.

Samtidig sørger naturstyrelsen for at området bibeholder dets utrolige variation i forskellige kulturlandskabstyper. For eksempel i Rebild Bakker hvor landskabet varierer fra helt åbne hedearaler med lyng, som afgræsses, til stævnede bøgeskove i Trolde skoven og igen til skovbevoksede "søjlehaller" af kæmpestore douglasgran eller bøg i selve skoven. Denne forskellighed opretholdes af hensyn til publikum, da de forskellige landskaber giver forskellige oplevelsesmuligheder.

Naturstyrelsens målsætning for natursport

" Det er en central målsætning, at Naturstyrelsens arealer i Rold Skov skal kunne tilbyde enestående naturoplevelser og kunne danne ramme for udøvelse af et bredt spektrum af "natursport" i Himmerland...

Målsætningen skal ses i lyset af, at Naturstyrelsens arealer i Rold Skov udgør det største samlede offentligt tilgængelige naturområde i Himmerland og dermed i oplandet til Danmarks 4. største by Aalborg, og at 90 % af friluftslivet i Rold Skov området derfor allerede i dag udøves på Naturstyrelsens arealer. For at sikre denne balance har Naturstyrelsen Himmerland en årelang tradition for et tæt og godt samarbejde med lokale myndigheder og organisationer indenfor friluftsliv og naturbeskyttelse om udformning og tilrettelæggelse af og oplysning om retningslinjer for friluftslivets udfoldelsesmuligheder. "

Outdooraktiviteter

Et tiltag som Naturstyrelsen har foretaget for at fremme friluftslivet er udlægning af en tredelt zoner i området: stillezoner for vandrere, der vil nyde naturen i ro og mag, friluftszonerne som dækker det meste af området og er til udfoldelse af et aktivt udendørsliv og endelig facilitetszoner. Sidstnævnte er strøet ud over området og kan indbefatte en række overnatnings- og opholdspladser af forskellig karakter, naturlegepladser og tekniske MTB-spor. En række større sammenhængende facilitetszoner består typisk af parkeringsmuligheder, toiletter og et madpakkehus. Det største af disse ligger i den del der hedder Brændeskov, vest for Skørping. Her udgør Skørping Idrætscenter med gode adgangs- og parkeringsforhold (herunder offentlig transport) et godt udgangspunkt for en lang række stier og ruter.



Aktiviteter i skovområdet

MTB

Rold Skov er et af Danmarks mest omfattende MTB områder med alle sværhedsgrader fra let til ekstrem. Hele det samlede rutenet på 50 km og ca. 1000 højdemeter byder på tekniske svære singletracks, strækninger med godt flow og mulighed for store stigningsmæssige udfordringer, et særligt MTB Teknikområde og en ekstrem svær downhillbane.

Vandreruter

I Rold Skov vrirler det med stier og spor som alle velegner sig til en vandretur. Farvede pletter malet på stammer eller store sten i den statsejede del, leder de gående rundt på ca. 60 km markerede ruter. I den private del af skoven, er det påbudt at holde sig på stierne og kun færdes der frem til solnedgang.

Motion og løberuter

Alle skovens vandrestier gør sig naturligvis velegnet til løbeture, men derudover findes der i alt 5 selvstændigt markerede løberuter der spænder mellem 2,1 km og 21,1 km. Desuden starter Sundhedssporet ved Skørping Idrætscenter, hvor man kan få målt sit kondital på en kort rute.

Fiskeri

I Lindenberg Å udbyder Naturstyrelsen frit fiskeri på to strækninger. I Rold Skov er der frit fiskeri i St. Økssø og i den nærliggende Mossø. Ved St. Økssø er anlagt en fiskeplads for kørestolsbrugere. I søerne findes en stor bestand af aborrer.

Ridning

Der er fri ridning de fleste steder i skoven, hvis man som rytter er god til at tage hensyn til andre besøgende. I den nordlige del af skoven er der ialt 21 km umarkeret riderute, og i den sydlige del er der 20 km rideruter markeret med gule hestesko på træerne. Desuden er der her på delstrækninger etableret spring og rasteplasser samt mulighed for hestebadning.

Overnatning og naturbaser

Der findes gode muligheder for overnatning i Rold Skov. Det omfatter shelterspladser og en række primitive lejrpladser. To større lejrpladser kan bookes i forvejen og benyttes af grupper. Al brug af åben ild skal ske på de godkendte bålpladser eller bålhuse, som er markeret på et oversigtskort. Bålhytterne har også aflåste depotrum med feltudstyr.

Vandaktiviteter

Både St. Økssø og Madum sø er populære badesteder. Ved St. Økssø findes en badebro, og i vinterhalvåret forvandles en bålhytte til en brændefyret sauna, hvor søens helårsbadere holder til. I sommerhalvåret afmærkes en 1570 m lang svømmebane, der kombineret med en søsti giver god mulighed for triathlontræning. Mossø kan benyttes til sejlads og andre vandsportsaktiviteter, ligesom det er muligt at sejle på Lindenberg å.

Orienteringsløb og geocaching

Ved idrætscentret er der etableret faste orienteringsløbsposter, man kan variere i sværhedsgrad ved at ændre rækkefølgen af poster. Geocaching - en slags skattejagt med GPS som vejviser - er et populært alternativ til orienteringsløbet og er også vel etableret særlige steder i skoven.

Skårup Nord

SPEKTRUM ARKITEKTER

Naturstyrelsens arealer markeret i Rold Skovkompleks
Målestok 1:50000

BYEN

Skørping og omegn



Skørping er en relativ ny by der udviklede sig omkring jernbanens anlæggelse i 1869 mellem Randers og Aalborg. Der lå i forvejen kun en ældre gård, som bycentret udviklede sig udenom, efter den blev omdannet til købmandsgård. De attraktive og smukke omgivelser tiltrak turister fra hovedstaden som gav grobund for Skørping Hotel og andre sommerpensionater.

I 1905 opførtes et tuberkulosehospital i skoven vest for byen hvor patienter indtil 1971 kunne blive behandlet for sygdommen. Den store bygning blev tegnet af arkitekterne Valdemar og Bernhard Ingemann i nationalromantisk stil, og fungerer i dag som privathospital.

Skørping nu og i fremtiden

I dag bor der knap 3000 indbyggere i Skørping og gør den til den næststørste by i Rebild Kommune. Placeret i den nordlige ende af Rold Skov er byen næsten omsluttet af skoven til alle sider. Derfor bliver byens udvikling og struktur i høj grad præget af de værdier, som følger med den særegne natur. Det er fx. ikke muligt at udvide bygrænsen andre steder end den nordlige ende af byen. Byudviklingen er planlagt som en kombination af nye boligområder i denne del af byen samt fortætning og omdannelse af den eksisterende bymasse. Der findes en række kulturelle tilbud i byen, fortrinsvis omkring Kulturstationen som er rammerne for bl.a. teater, et bibliotek, musik og koncerter. Skørping Skole med 790 elever og 110 ansatte er som nabo til idrætscentret i tæt kontakt med Rold Skov. I flere år har skolen haft fokus på at inddrage skoven i undervisningen som kilde til børnenes udvikling og give uvurderlige oplevelser ligesom det kan øge miljøbevidstheden hos eleverne. Senest er der etableret en trækonstruktion der fletter skolegården sammen med skoven og fungerer som et sammenhængende aktivitetsområde, der opfordrer til udendørs leg og ophold.

Omegn

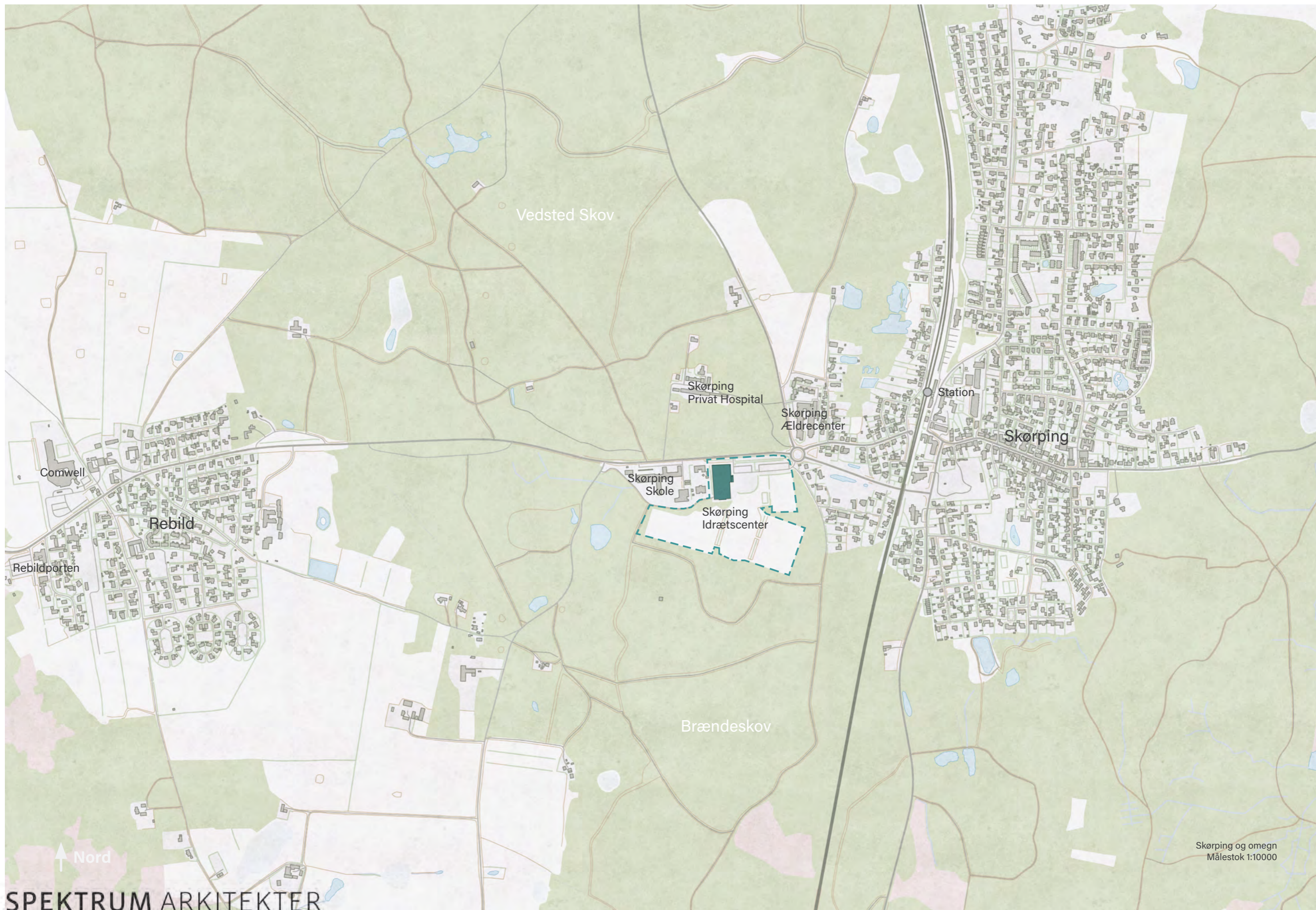
I Rebild, små 4 km vest for Skørping klemmer den lille by Rebild sig ind mellem Rold Skov og Rebild Bakker. Her er der også fokus på den tætte kontakt til naturen. På hotellet Comwell findes der 150 værelser med udsigt til naturen lige på den anden side af vinduet. Comwell har en række lokale samarbejdspartnere der gør det nemt for gæster at komme ud og opleve naturens mange muligheder. Blandt andre RebildPorten som er et turist- og formidlingscenter ved indgangen til Rebild Bakker. Det stod færdigt i 2013 og sørger i dag for at inspirere og aktivere besøgende med information om områdets mangfoldighed. Samtidig er RebildPorten en aktiv spiller i destinationsudviklingen, med stor fokus på at fremme området attraktioner gennem samarbejder med sports- og erhvervsaktører.

Kommuneplan 2017

Byrådet i Rebild Kommune har i en visionsplan opstillet en række konkrete mål mht. sundhed, tilflytninger og arbejdspladser. Disse mål skal opfyldes gennem Kommuneplanen for tidsperioden 2017-2029 hvor Skørping er udpeget som en af hovedbyerne. Det betyder at Byrådet har en forventning om at byen kan tiltrække vækst til kommunen. Samtidig er det vurderet at der i byen og lokalområdet er gode udviklingsmuligheder. Det er især de omfangsrige naturlige omgivelser, jernbaneforbindelsen og de kulturtilbud der er i området som gør Skørping til et attraktivt sted at bosætte sig.



Øverst: Kulturstationen ligger over for Stationen i Skørping. Nederst: Tidligere tuberkulosehospital, i dag privathospital og Skørping Skole.



HALLEN

Skørping Idrætscenter



Historie og udvikling

Skørping Idrætscenter kan ledes tilbage til 1928 hvor en del personer samledes for at etablere en idrætsforening i Skørping. Dengang blev der spillet fodbold på en markedsplads inde midt i byen. Efter krigen blev forholdene forbedret med et baneanlæg og klubhus i en tidligere barak, samtidig med at de sportslige aktiviteter blev udvidet. Senere blev der dyrket gymnastik og spillet badminton i skolens sal. Efter ønsker fra flere sider om at understøtte den stigende interesse for forskellige sportsgrene, voksede planerne for en idrætshal sig større op gennem 70'erne. Efter at have opkøbt den del af fredsskoven hvor hallen ligger i dag, blev den indviet i 1975. Hertil hørte parkeringsplads og to fodboldbaner ligesom flere sportsgrene kom til. Sidst i 90'erne blev et helt nyt baneanlæg anlagt.

I 2007 tog hallen navn som Skørping Idrætscenter samtidig med en udvidelse med endnu en hal med springgrav samt et nyt populært motionscenter.

Arkitektur

Murværket består af gule musten, men vinduer og døre er malet i en mørk rød og blå farve. Markante betonskiver pryder taktfast langsiderne af hallen, og ved at rage ud fra facaden minimerer de lysindfaldet. Store limtræsspær ligger af på skiverne, spænder på tværs af hallen og bærer den store ubrudte tagflade.

Forlængelsen af hallen er foregået i tråd med den oprindelige hal, hvorimod tilbygningen på siden af hallen slører den oprindelige arkitektur med de markante betonskiver. Tilbygningen på siden tager endvidere al mulighed for lys til resten af hallen.



Fig. 1



Fig. 3



Fig. 2



Fig. 4

Fig. 2: Tilbygningen med indgangsparti og køkken blev tilføjet i 2002. I 2006 blev der tilføjet endnu en tilbygning (til venstre i billedet) med modelokaler.

Fig. 3: Ankomsten som den ser ud i dag.

Fig. 4: Hallen var ved opførelse i 1975 10 fag lang. I dag er den 21 fag efter udvidelser i 1995 og 2006

Himmerlandsvej

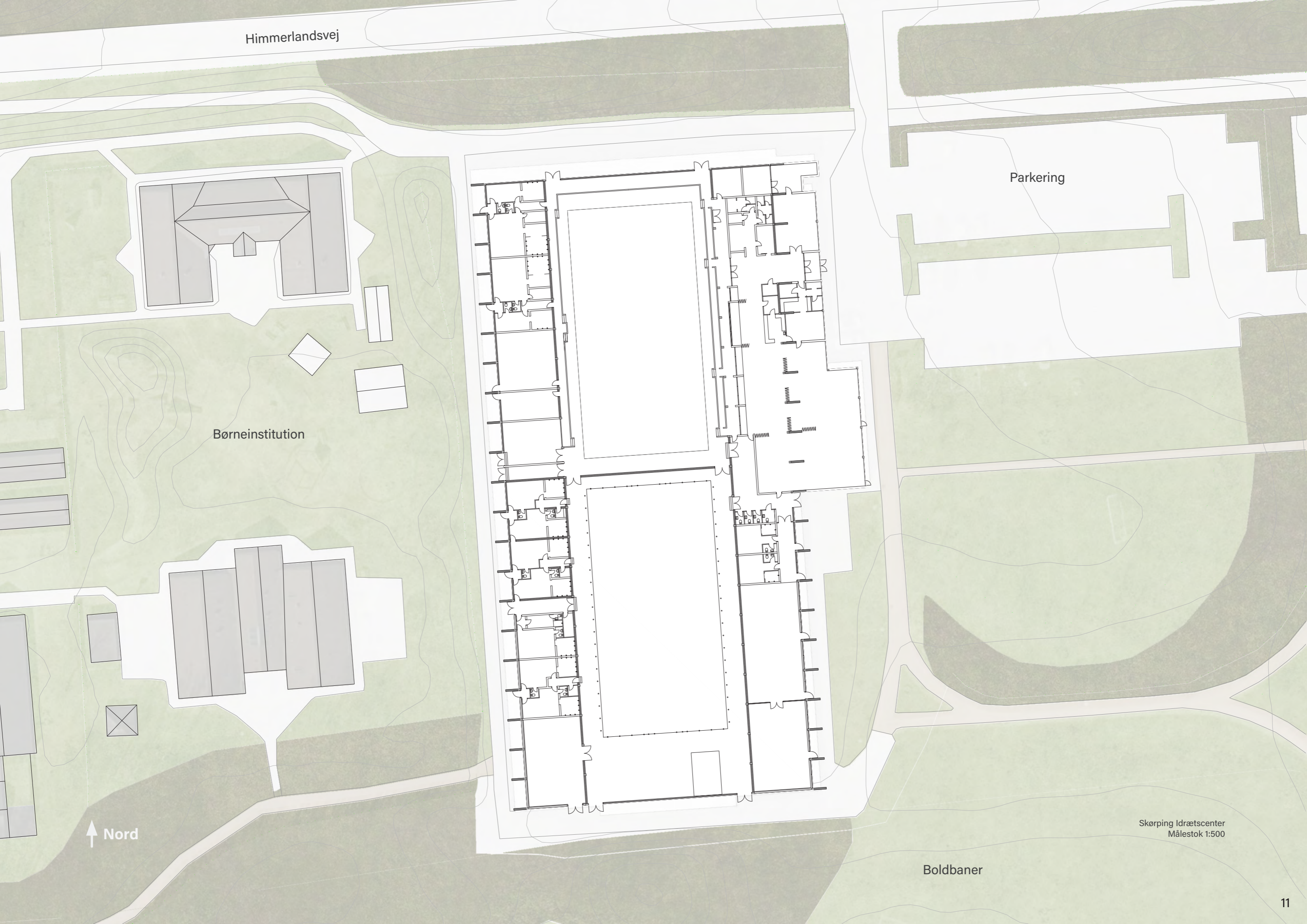
Parkering

Børneinstitution

↑ Nord

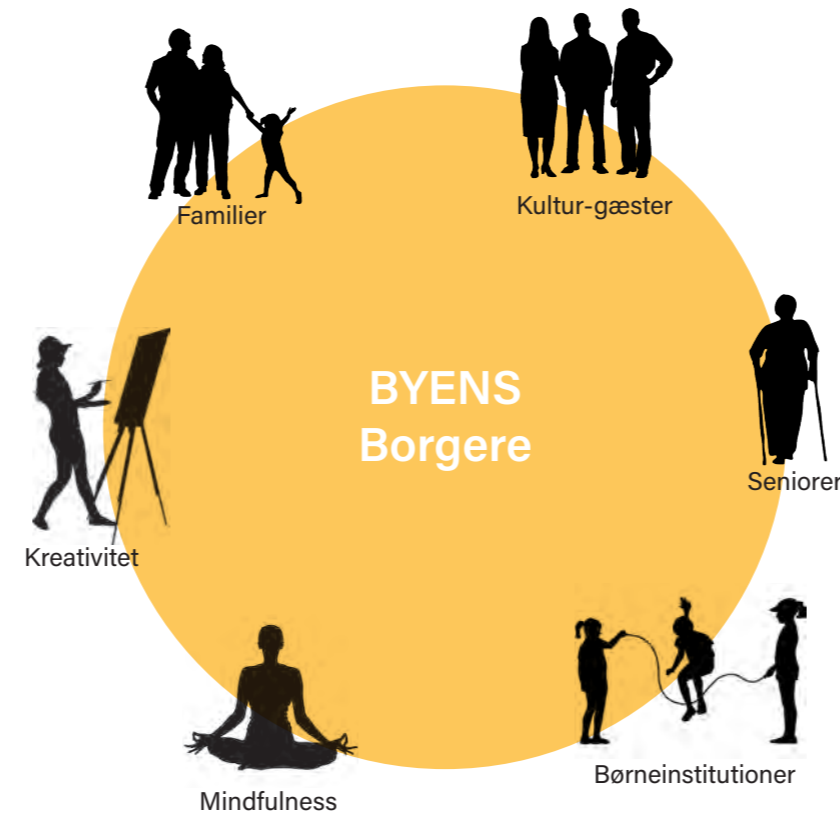
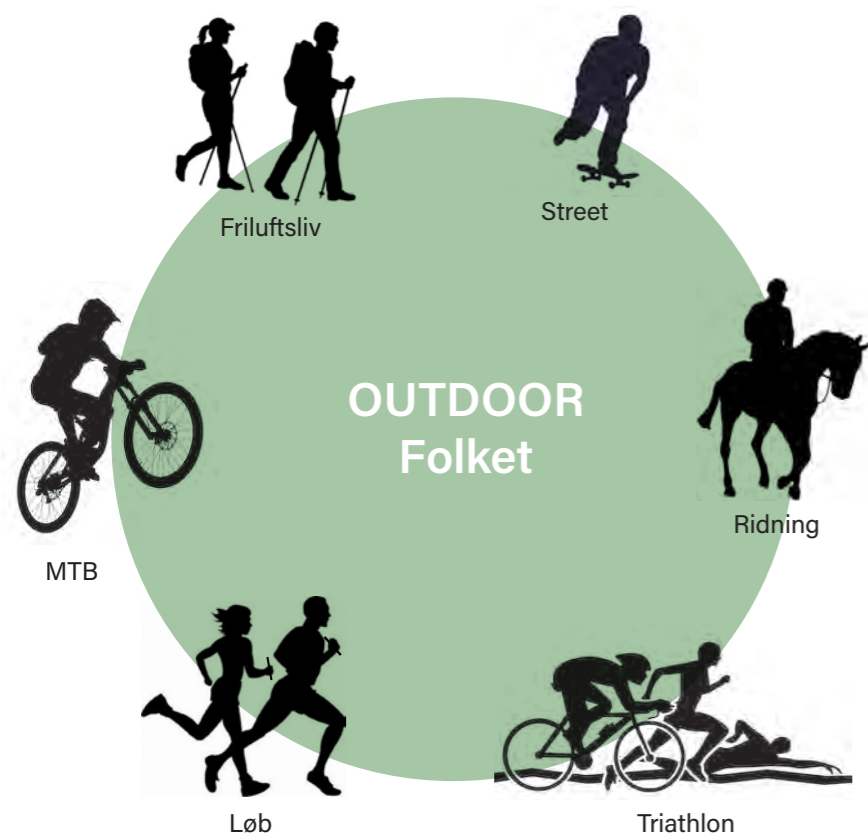
Skørping Idrætscenter
Målestok 1:500

Boldbaner



BRUGERNE

Skoven, byen og hallen repræsenterer tre primære brugergrupper, nemlig 'outdoorfolket', 'byens borgere' og de 'traditionelle idrætsfolk'. Ønsket er at alle tre målgrupper skal benytte Skørping Idrætscenter i fremtiden. Herunder en lille beskrivelse af hver målgruppe



Outdoor-folket

Rold Skov, Rebild Bakker og søerne udgør en enestående scene for en lang række outdoor aktiviteter som fx cykling, løb, svømning, ridning, triathlon, skiløb osv. Skørping Idrætscenter ligger centralt i forhold til at danne afsæt for turene i naturen. Idag benytter 'outdoor folket' udelukkende idrætscenterets parkeringsplads og klæder om bag bilerne.

Der er således et stort potentiale for at understøtte outdooraktiviteterne med et trailcenter i forbindelse med idrætscenteret. Desuden kan der gøres plads til skatere og andre streetaktiviteter, som mangler et sted at være.

Byens borgere

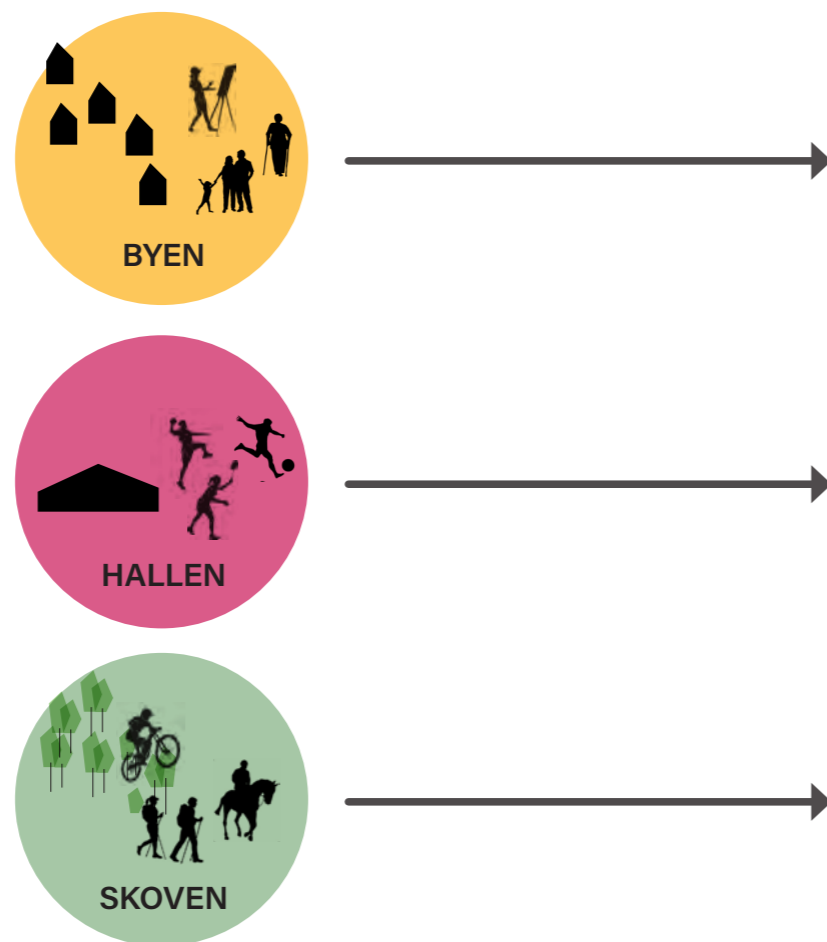
Det er et stort ønske at åbne Skørping Idrætscenter op for flere og nye brugergrupper også de, der normalt ikke nødvendigvis finder vej til byens idrætshaller. Ønsket er at byens institutioner (vuggestuer, børnehaver, skoler og SFO), vil benytte idrætscenteret som et anderledes lærings- og legested med fokus på bevægelse og nye sociale fællesskaber. At byens ældre vil benytte centeret som mødested for rehabilitering, bevægelse og socialt samvær. Ligesom der kan blive plads til kulturelle aktiviteter som kreative værksteder og koncerter. Dermed kan ikke-idrætsrelaterede aktiviteter flytte ind i hallen, så møder på tværs af interesser opstår.

De traditionelle idrætsfolk

Skørping Idrætscenter danner i dag ramme om en række traditionelle idrætsgrene. Idrætsforeningen FREM er en næsten 100 år gammel paraplyorganisation bestående af i alt seks afdelinger, der tilbyder hver sin idrætsgren/ motionsform; Fodbold, Håndbold, Badminton, Volleyball, Gymnastik og Fitness. Desuden huser idrætscenteret Skørping Taekwondo klub samt xxx. Skørping Klatreklub arbejder på at få flyttet deres klub over i Skørping Idrætscenter.

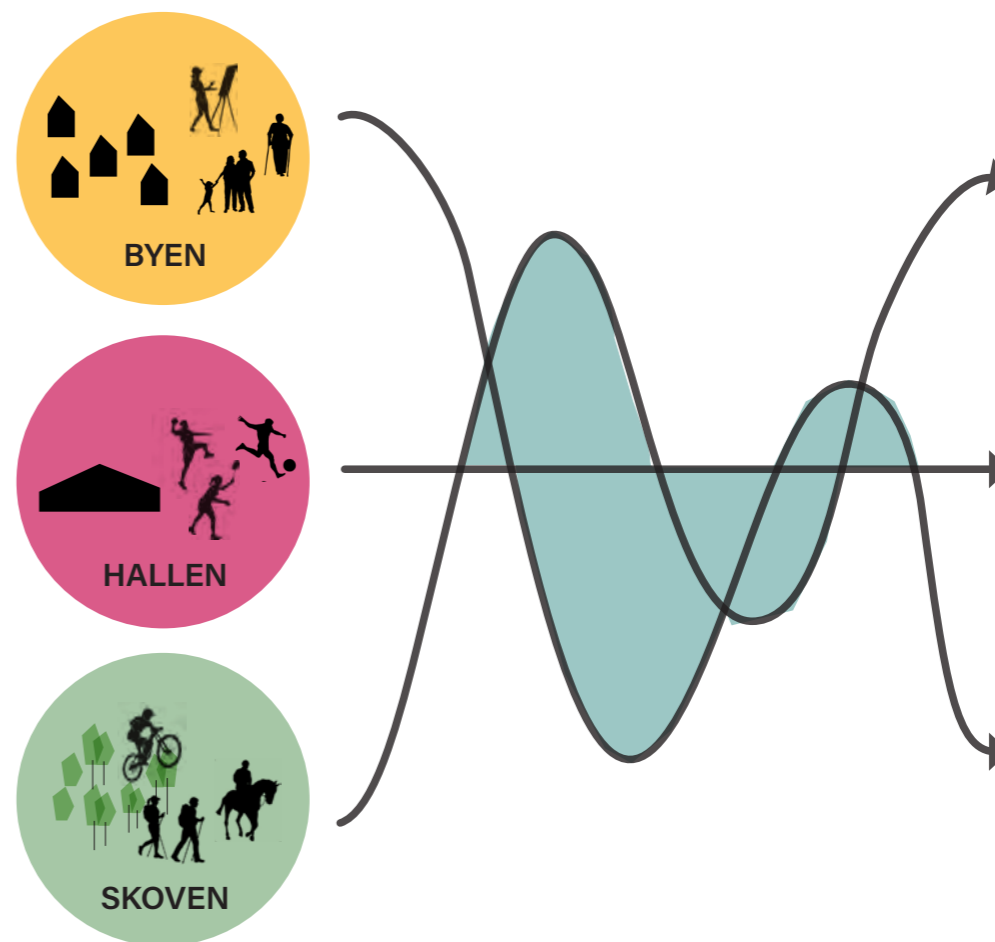
Haller, sal og fitnesslokale skal således fortsat kunne rumme ovenstående aktiviteter. Men måske kan der i fremtidens idrætscenter arbejdes med dobbeltprogrammering, større fleksibilitet og en anderledes indretning af overgangszoner. Måske kan kanter, vægge og gavle indrettes til spontane aktiviteter og sociale mødesteder?

Ønsket er ikke kun at alle de definerede målgrupper skal benytte hallen.
Ønsket er at de skal mødes på kryds og tværs, så nye sociale fællesskaber
kan opstå på kryds af tværs af alder, køn og interesser



Parallele spor

De ældre i byen og de knap så aktive borgere møder ikke nødvendigvis hverken de traditionelle idrætsudøvere eller outdoorfolket. De har hver deres 'spor' og interagerer ikke nødvendigvis med hinanden



Nye fællesskaber

I Fremtidens idrætscenter mødes de forskellige målgrupper. De fysiske rammer og den måde området er organiseret indbyder til nye møder og nye fællesskaber. Spontane møder opstår og skaber et social løft til området.

INDDRAGELSE

Ønsket er at Skørping Idrætscenter skal være et samlingspunkt for alle. Derfor har der helt fra start været stort fokus på at inddrage byens borgere i udviklingen af hallen og dens udeområder fra start til slut.

En drøm opstår

Initiativet om et Skørping Idrætscenter 2.0 er kommet fra en gruppe ildsjæle og initiativtagere med tilknytning til hallen. Gruppen har arbejdet på en vision og nedsat en arbejdsgruppe der også har været i dialog med DGI.

Overordnet kan man sige at styregruppen ønsker at gøre Skørping Idrætscenter til et samlingspunkt for både indendørs og udendørs idræt.

Drømmen er:

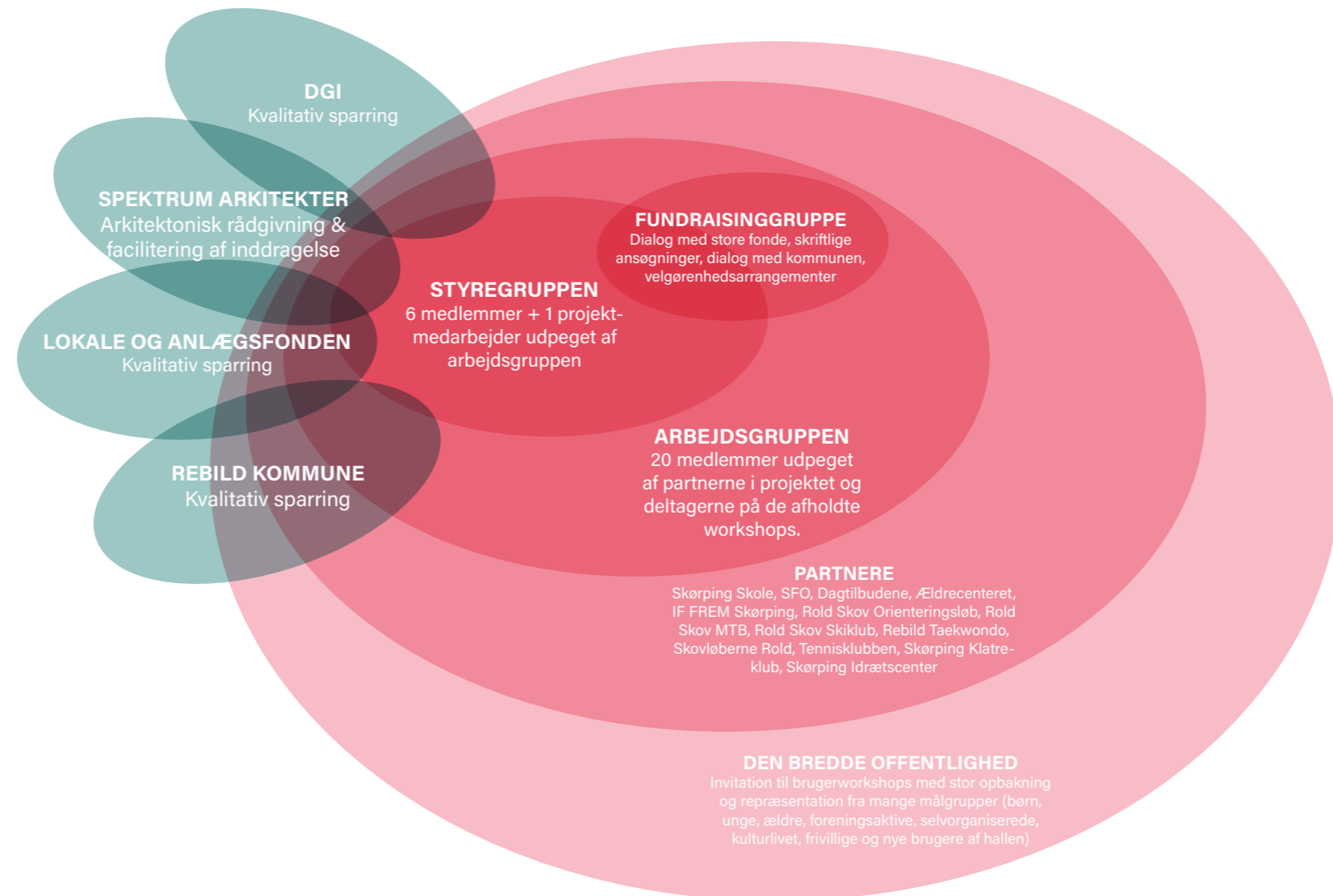
- at transformere og forbedre de nuværende faciliteter og fastholde de eksisterende medlemmer.

- at stedet bliver et socialt mødested for brugere, som ikke er medlem af en forening i dag, såsom daginstitutioner, SFO, skole, syge og raske, amatører og elite.

- at der skabes et 'Trail Center,' som skal samle alle de aktiviteter, som hører til i skoven, ved søen og i bakkerne, herunder være centrum for eksisterende og nye større sportslige events, som afholdes i og omkring Skørping Idrætscenter.

Inddragelsesproces

Med henblik på at lykkes at gøre drømmen virkelig har ildsjælene organiseret sig i en styregruppe og en arbejdsgruppe, der i samarbejde med Spektrum Arkitekter løbende skal kvalificere projektet, så alle målgrupper føler sig hørt, inddraget og involveret.



Organisation

Styregruppen udgør projektets kerne og har løbende kontakt til arbejdsgruppen, som tilsammen repræsenterer alle målgrupper. Den bredde offentlighed har også ved flere lejligheder været inviteret med i udviklingsprocessen.

Spektrum Arkitekter er arkitekter på projektet og yder både teknisk rådgivning og rådgivning i forbindelse med inddragelsen. Lokale og Anlægsfonden samt DGI har ydet kvalitativ sparring løbende gennem hele processen.

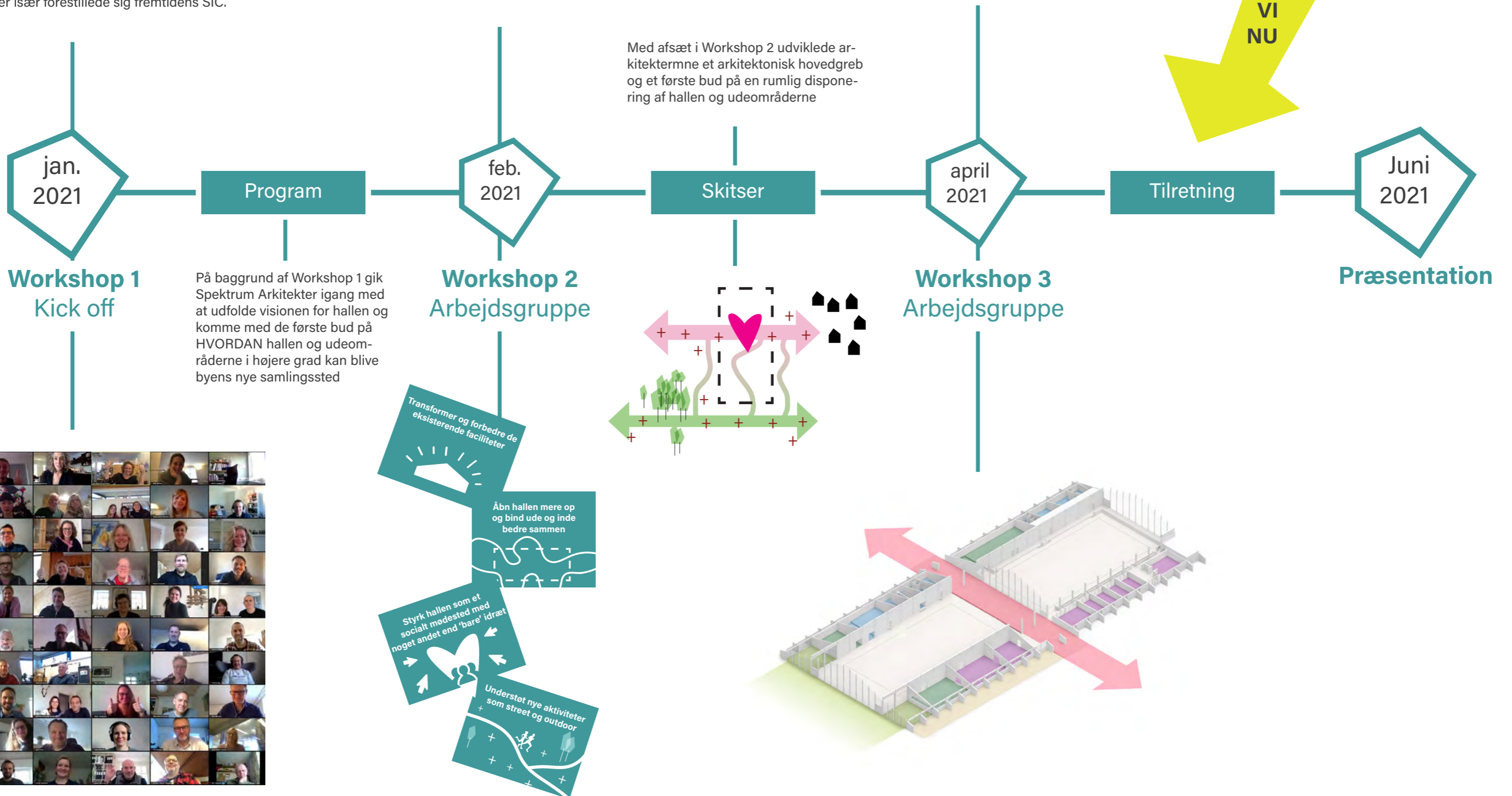
PROCES

Til den første offentlige udviklingsworkshop deltog 67 aktive borgere til et online zoom-arrangement. Workshoppen blev faciliteret af Spektrum Arkitekter og styregruppen. Deltagerne blev ført igennem 'Ønskebrønden', hvor de i digitale grupperum skulle diskutere hvordan visionen for SIC kunne blive en realitet, 'Drømmerejsen', hvor deltagerne med lukkede øjne blev ført igennem en mental visionsrejse til det færdige byggeri og 'Billedbomben', hvor de skulle inspireres af en række referenceprojekter med henblik på at diskutere, hvordan deltagerne hver især forestillede sig fremtidens SIC.

Workshop 2 blev afholdt med arbejdsgruppen, som er en ca. 20 personer stor gruppe, der tilsammen repræsenterer alle målgrupper fra håndboldspillere, MTB'ere og gymnastikpiger til skole, SFO, ældreinstitutioner og byens erhvervsliv og politikere. På workshop 2 blev der talt om hvordan visionen kan blive en realitet med afsæt i 4 definerede delmål:

- 1) At transformere og forbedre de eksisterende faciliteter
- 2) At åbne hallen mere op og binde ude og inde bedre sammen
- 3) At styrke hallen som socialt mødested med andet end 'bare' idræt
- 4) At understøtte nye aktiviteter som street og outdoor

Workshop 3 blev ligeledes afholdt med arbejdsgruppen. Efter et kort oplæg fra en af deltagerne om effekten og vigtigheden af brugerinddragelse, blev workshop 3 åbnet med en præsentation af omdrejningspunktet for dagens diskussion: det arkitektoniske hovedgreb og den rumlige disponering. I to blokke blev deltagerne fordelt ud i tilfældige grupper, hvor de to emner blev diskuteret ud fra arkitekternes oplæg. En kort opsummering med hovedpointerne fra gruppernes snak afrundede hver blok.



VISION

På baggrund af forståelsen for området, brugerne og dialogen via brugerinddragelsen er den overordnede vision at :

'Skørping Idrætscenter skal blive samlingspunkt for bevægelse og sociale fællesskaber samt springbræt til oplevelser i naturen.

Følgende delmål vil medvirke til at denne vision vil blive en realitet:

Transformer og forbedre de eksisterende faciliteter

Hallens fysiske rammer fremstår i dag tidssvarende og understøtter og inspirerer ikke nutidens behov og tendenser indenfor hverken bevægele eller socialt mødested. Hallen skal derfor transformeres, så den bliver tidssvarende og fleksibel og kan invitere til en lang række aktiviteter - både dem vi kender og dem vi endnu ikke kender.

Åbn hallen mere op og bind ude og inde sammen

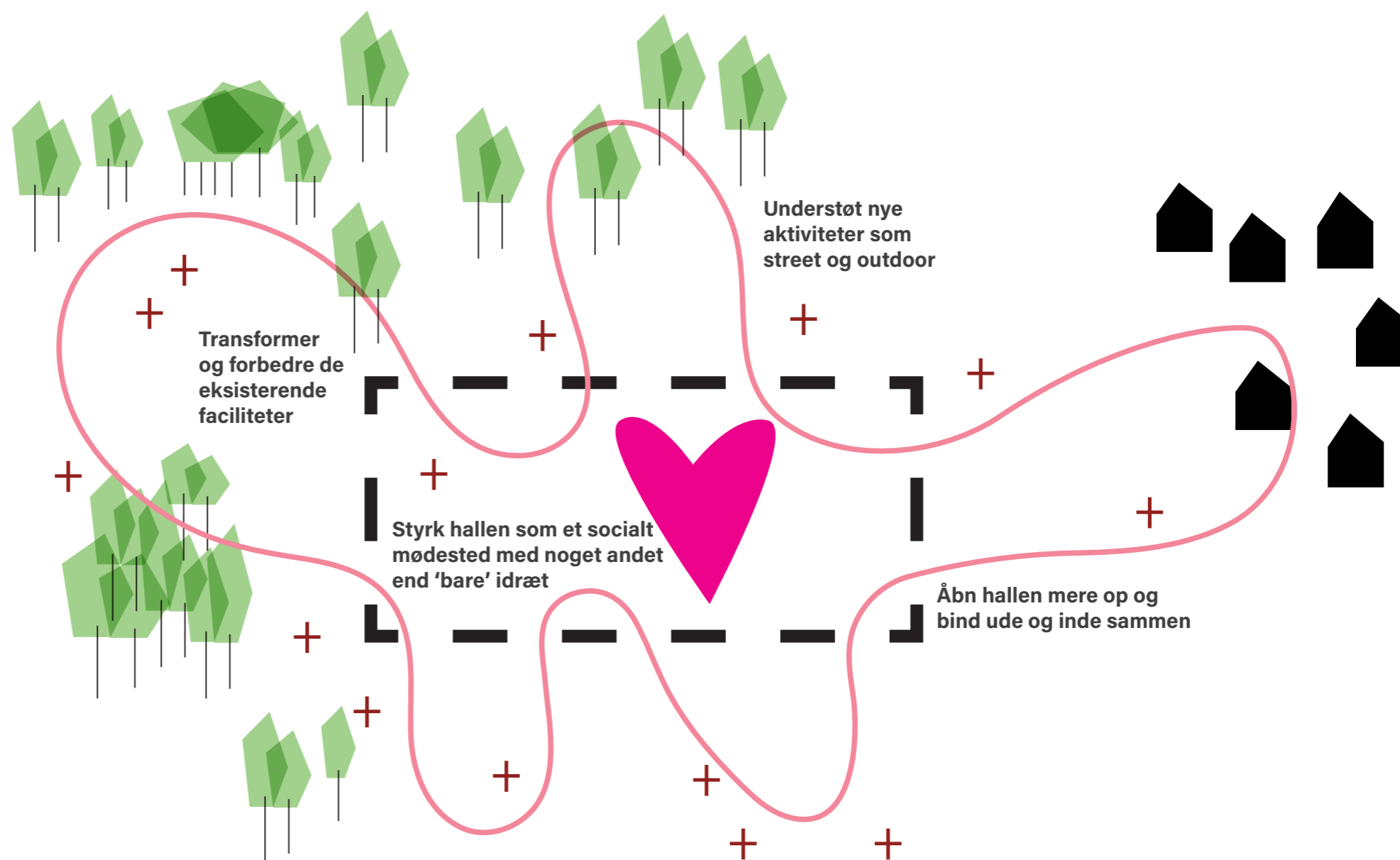
Hallen skal fremstå mere inviterende og række ud til borgere og brugere, der ikke benytter hallen i dag. Åbenhed og transparens vil 'afmystificere', hvad der foregår i hallen og hvem, der er der. Overgangene mellem inde og ude bør blive mere flydende og naturlige. Hallens nærområder bør udvikles, så de fremstår mere inspirerende og indbyder til leg, bevægelse og ophold.

Styrk hallen som et socialt mødested med noget andet end 'bare' idræt

Ønsket er at Skørping Idrætscenter skal være samlingsstedet for alle i Skørping og omegn, hvor sociale møder opstår på tværs af interesser og generationer. For at dette kan blive en realitet skal hallen og hallens tilbud i højere grad end i dag henvende sig til alle byens borgere - også de, der ikke kommer i hallen i dag.

Understøt nye aktiviteter som street og outdoor

En lang række outdoor aktiviteter finder i dag sted i Rold Skov. Hallen og dens nærområder bør understøtte og facilitere disse aktiviteter i langt højere grad end i dag. Hallen skal 'række ud' i skoven og skoven skal med ind i hallen.



VISION

Skørping Idrætscenter

Samlingspunkt for bevægelse og sociale fællesskaber
samt springbrædt til oplevelser i naturen

Transformer og forbedre de eksisterende faciliteter



- Luk mere lys ind i hallen
- Lav hallen mere indbydende
- Gør hallen lettere tilgængelig med bedre logistik
- Optimer omklædningsrummene
- Gør hallen mere fleksibel
- Lav faciliteter til daginstitutionerne
- Bearbejd eksisterende lokaler akustisk
- Fjern den nyeste tilbygning

Åbn hallen mere op og bind ude og inde bedre sammen



- Etabler overdækninger og multianvendelige sale
- Åbn facaden op: se ud - se ind så man kan se aktiviteter
- Gør 'hjertet' i bygningen mere synlig
- Skab mellemzoner
- Skab forbindelse til skoven med flere naturmaterialer
- Forbedre adgange og indgange
- Trække aktiviteter indefra ud - og omvendt
- Skab opholdsmuligheder i nærområder

Styrk hallen som et socialt mødested med noget andet end 'bare' idræt



- Skab et hæng-ud-sted for unge
- Skab rammerne for udendørs ophold
- Omdan hallen som en legeplads
- Opret et folkekøkken med fællesspisning
- Lav kontorfællesskaber til fleksibelt kontorbrug
- Lav pop-op aktiviteter
- Åbn op for kulturelle arrangementer
- Flyt biblioteket ind i hallen
- Skab et værested til ældre

Understøt nye aktiviteter som street og outdoor



- Etabler en 'start-portal'
- Lav 'satelitter' til outdoorfolket
- Skab et område til små og store legebørn
- Lav et informativt kort
- Etabler et mere alsidigt stisystem
- Skab en bedre relation til skolen
- Skab udendørs klatring
- Opret aktiviteter i området mellem boldbanerne
- Lav klatring i trækroneerne
- Etabler pausesteder

Høj prioritet

Lav prioritet

ARKITEKTONISK HOVEDGREB

På baggrund af forståelsen for området, brugerne og dialogen via brugerinddragelsen er den overordnede vision at :

'Skørping Idrætscenter skal blive samlingspunkt for bevægelse og sociale fællesskaber samt springbræt til oplevelser i naturen. Følgende delmål vil medvirke til at denne vision vil blive en realitet:

Transformer og forbedre de eksisterende faciliteter

Hallens fysiske rammer fremstår i dag utidssvarende og understøtter og inspirerer ikke nutidens behov og tendenser indenfor hverken bevægele eller socialt mødested. Hallen skal derfor transformeres, så den bliver tidsvarende og fleksibel og kan invitere til en lang række aktiviteter - både dem vi kender og dem vi endnu ikke kender.

Åbn hallen mere op og bind ude og inde sammen

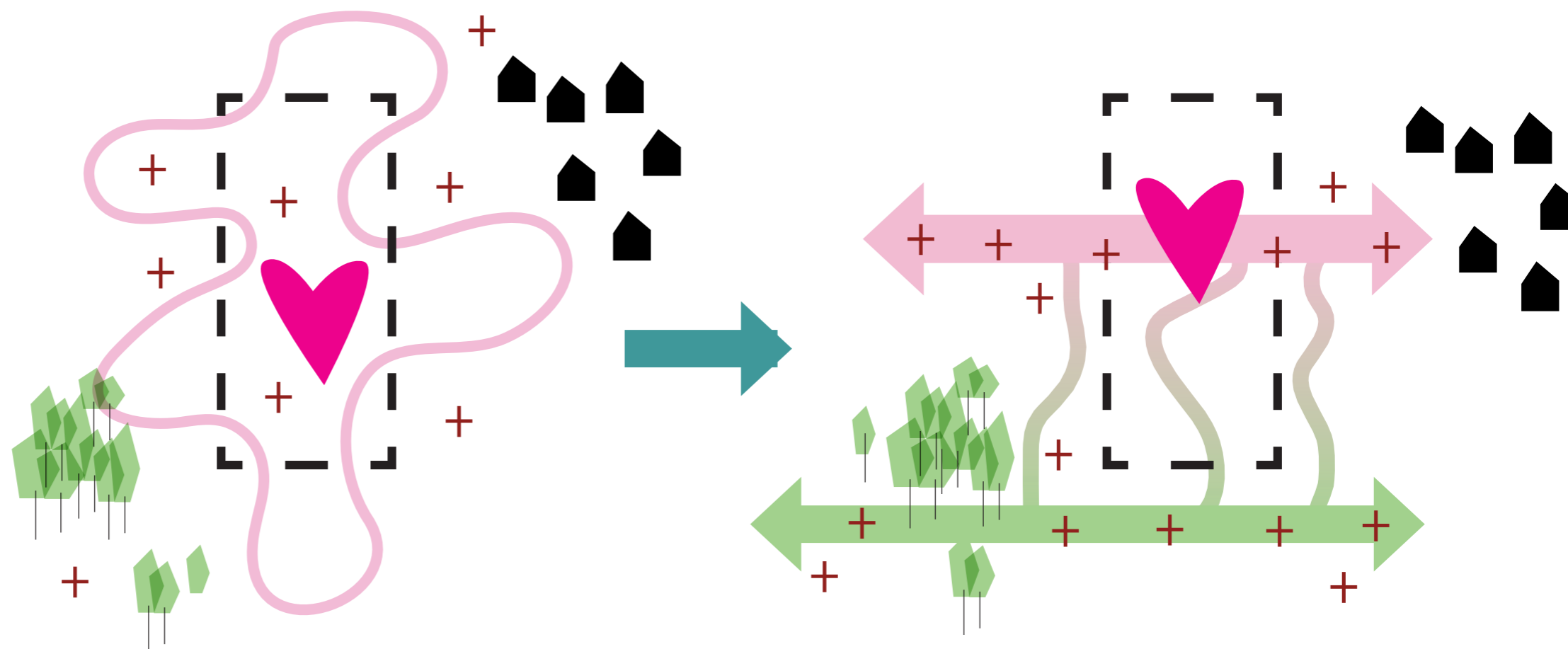
Hallen skal fremstå mere inviterende og række ud til borgere og brugere, der ikke benytter hallen i dag. Åbenhed og transparens vil 'afmystificere', hvad der foregår i hallen og hvem, der er der. Overgangene mellem inde og ude bør blive mere flydende og naturlige. Hallens nærområder bør udvikles, så de fremstår mere inspirerende og indbyder til leg, bevægelse og ophold.

Styrk hallen som et socialt mødested med noget andet end 'bare' idræt

Ønsket er at Skørping Idrætscenter skal være samlingsstedet for alle i Skørping og omegn, hvor sociale møder opstår på tværs af interesser og generationer. For at dette kan blive en realitet skal hallen og hallens tilbud i højere grad end i dag henvende sig til alle byens borgere - også de, der ikke kommer i hallen i dag.

Understøt nye aktiviteter som street og outdoor

En lang række outdoor aktiviteter finder i dag sted i Rold Skov. Hallen og dens nærområder bør understøtte og facilitere disse aktiviteter i langt højere grad end i dag. Hallen skal 'række ud' i skoven og skoven skal med ind i hallen.



VISION

Et overordnet ønske om at åbne hallen mere op, skabe et socialt mødested og skabe sammenhæng mellem hallen, byen og skoven

ARKITEKTONISK HOVEDGREB

Det arkitektoniske hovedgreb er at lade et urbant aktivitetsstrøg skære sig igennem hallen og således koble byen, hallen og de nærtliggende institutioner sammen. Aktivitetsstrøget er en rød løber og udgør hallens nye sociale hjerterum. En grøn landskabelig forbindelse kobler hallen til skoven og naturen.



HALLEN

Aktivitetsstrøg

BYEN

Skolen

Rekreativt

Padel-tennis

Forbindelse til og fra skolens faciliteter

Landskabeligt spor

SKOVEN