




**Signatur:**

-  Jordstykke
-  Lokalplanområdets afgrænsning
-  Ejerlavsgænse

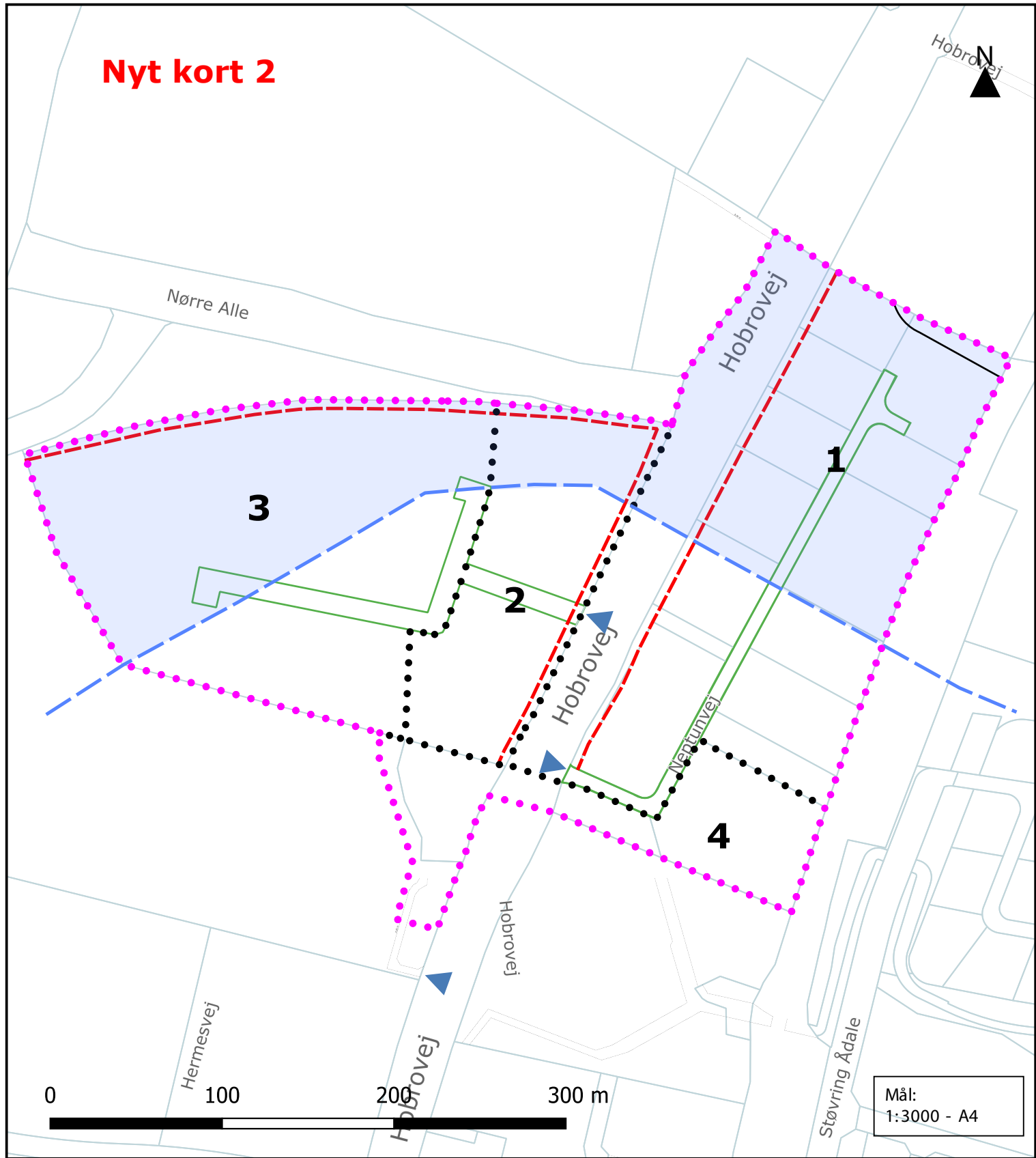
**Kortbilag 1**

**Lokalplanområdets afgrænsning**



**Rebild**  
KOMMUNE

# Nyt kort 2



## Signatur:

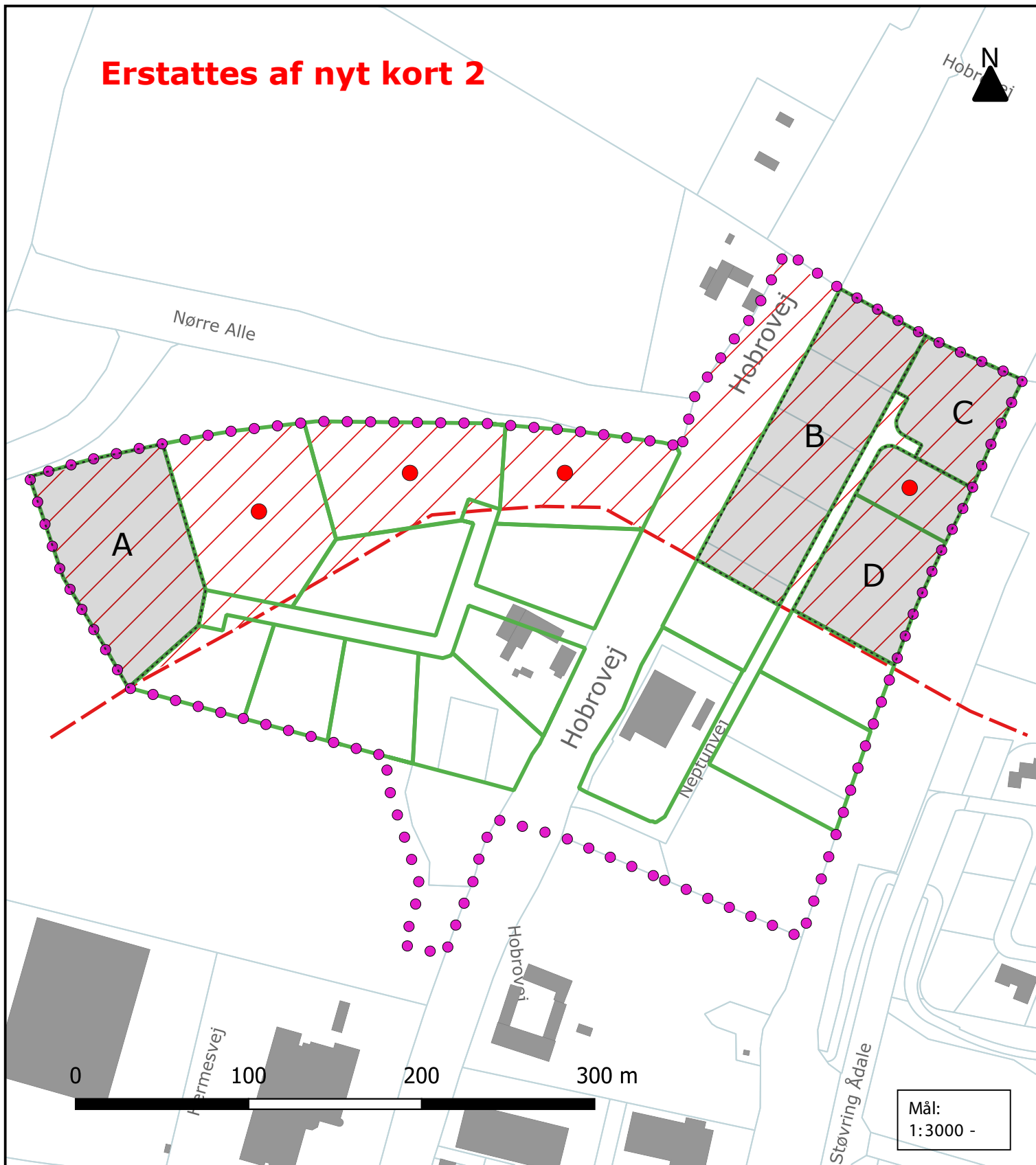
- Lokalplangrænse
- Delområde
- Byggelinjer, jf. 6.2
- Vej, jf. 5.2
- Vejadgang, jf. 5.1
- Jordstykke
- Observationszone (200 m) om naturgasledningen
- Byggelinje, jf. 6.2

## Kortbilag 2 Anvendelseskort




**Rebild**  
KOMMUNE


# Erstattes af nyt kort 2



 Lokalplangrænse


 Udstykning

Bygninger i naturgaszone

 Område hvor der kun kan tillades én bygning, jf. 6.1

 Kan bebygges ved opklassificering af ledning, jf. 6.1

 Naturgaszone

 200 m observationszone fra naturgastransmissionsledning

 Jordstykke

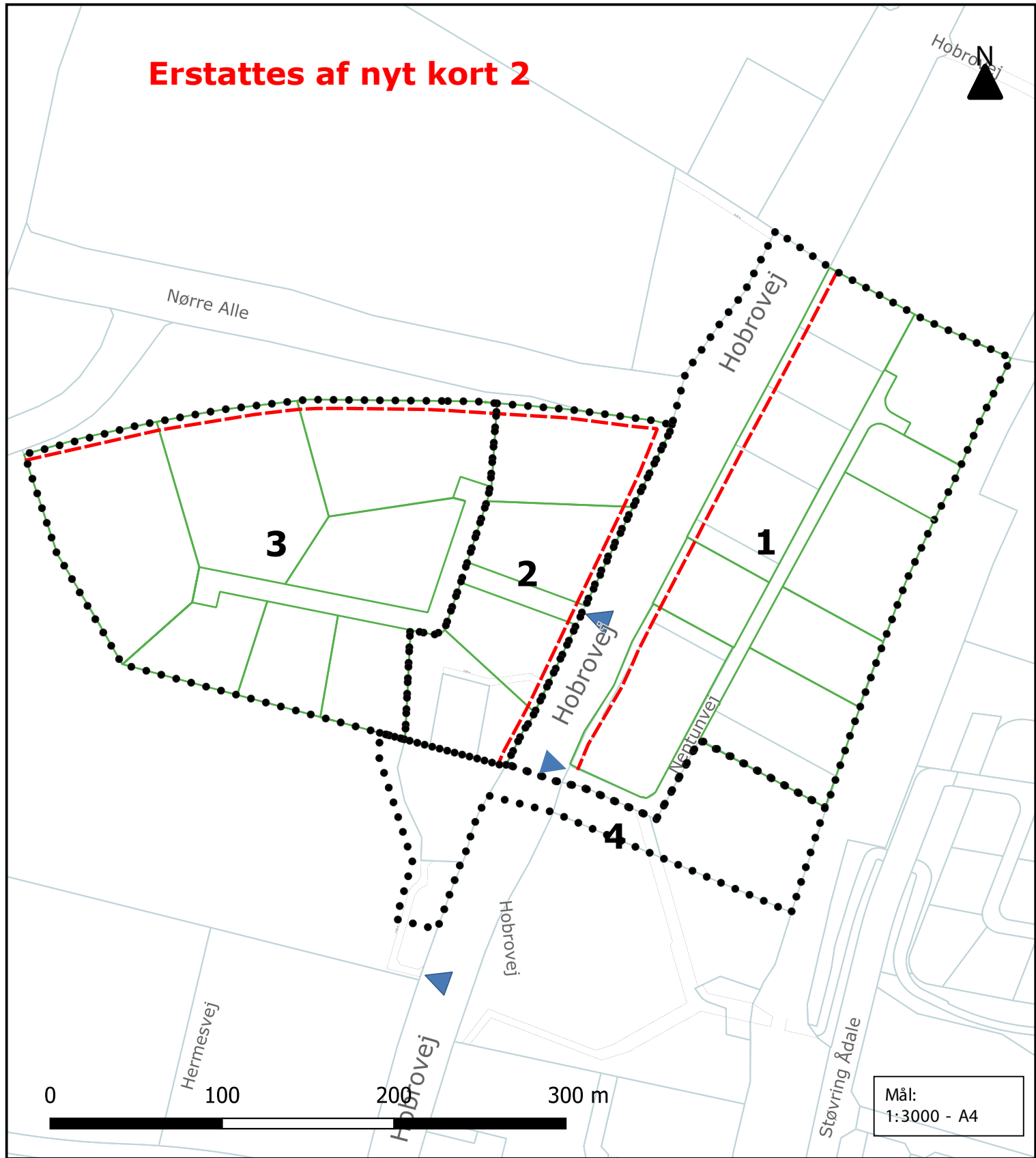
## Kortbilag 2

Lokalplankort



**Rebild**  
KOMMUNE

# Erstattes af nyt kort 2



## Signatur:

-  Delområde
-  Byggelinjer, jf. 6.2
-  Nye skel, jf. 4
-  Vejadgang, jf. 5.1
-  Jordstykke

## Kortbilag 3

Lokalplankort



**Rebild**  
KOMMUNE