

NOTE:

Ubenaevnte mål er i meter.
Koordinatsystem: ETRS89,UTM32N

OFSK-P-TV-7001 B

SIGNATURER:

- Grundkort
- Matrikelkort
- Ny geometri

FORELØBIGT TRYK




B	2021-05-18	MLEN	Rød Asfalt fjernet	
A	2021-05-03	MLEN	Tegning oprettet	
Rev.	Dato	Tegn.	Kontrol.	Godk.
Projektnr.	1100046758	Mål 1:200		
Rebild Kommune Områdefornyelse i Skørping				
Vejplan, inkl. afmærkning Under Broen				
				Tegning nr.
				Rev.
				OFSK-P-TV-7001 B

RAMBOLL
 Prinsensgade 11
 DK-9000 Aalborg
 Tlf. +45 5161 1000
 www.ramboll.dk

NOTE:

Ubenaævnte mål er i meter.
Koordinatsystem: ETRS89.UTM32N

SIGNATURER:

-  Grundkort
-  Matrikelkort
-  Ny geometri

FORELØBIGT TRYK

B	2021-05-18	MLEN	Rød asfalt fjernet	
A	2021-05-03	MLEN	Tegning oprettet	
Rev.	Dato	Tegn.	Kontrol.	Godk.

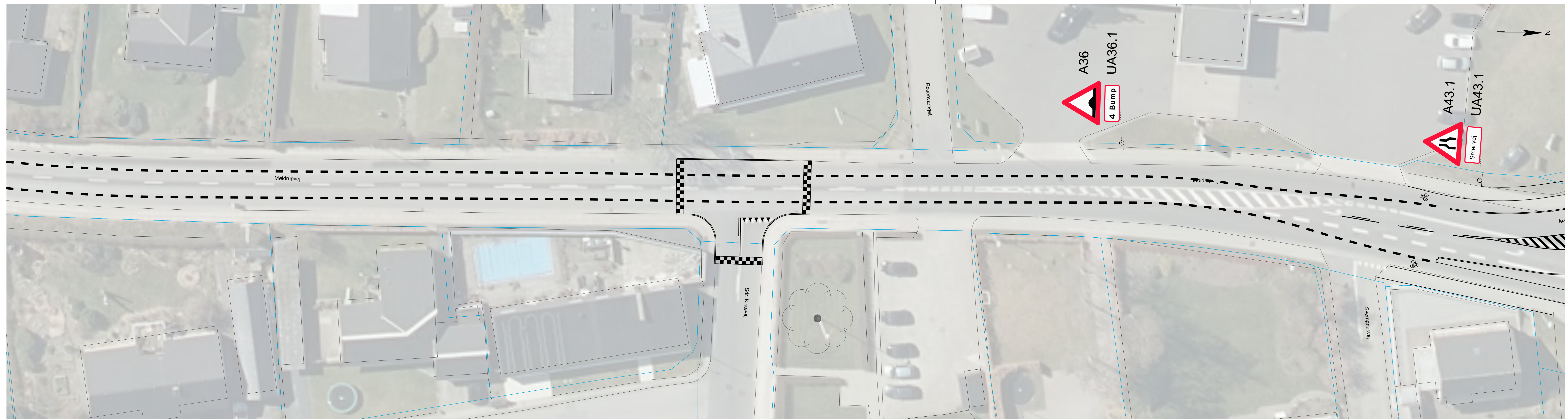


Prinsensgade 11
DK-9000 Aalborg
Tlf. +45 5161 1000
www.ramboll.dk

Rebild Kommune
Områdefornyelse i Skørping

Vejplan, inkl. afmærkning
2-1 Vej, samt hævede flader - Møldrupvej del 1


Tegning nr. Rev.
OFSK-P-TV-7002 B

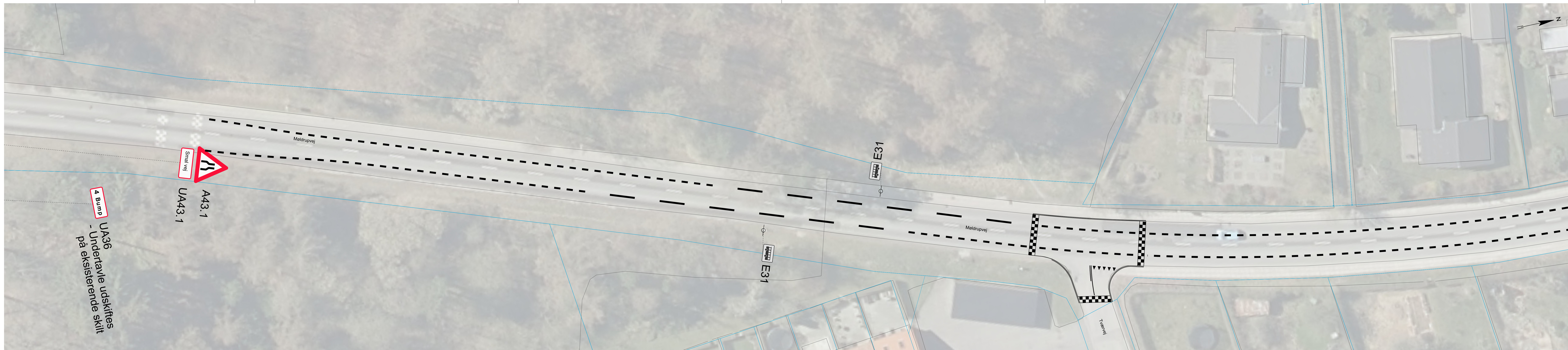


NOTE:
 Ubenævnte mål er i meter.
 Koordinatsystem: ETRS89.UTM32N

SIGNATURER:
 Grundkort
 Matrikelkort
 Ny geometri

FORELØBIGT TRYK

B	2021-05-18	MLEN	Rød asfalt fjernet
A	2021-05-03	MLEN	Tegning oprettet
Rev.	Dato	Tegn.	Kontrol. Godk.
			
Projektnr. 1100046758 Mål 1:200 Rebild Kommune Områdefornyelse i Skørping			
Tegning nr. Rev. 2-1 vej, samt hævede flader - Møltrupvej del 2 OPSK-P-TV-7003 B			

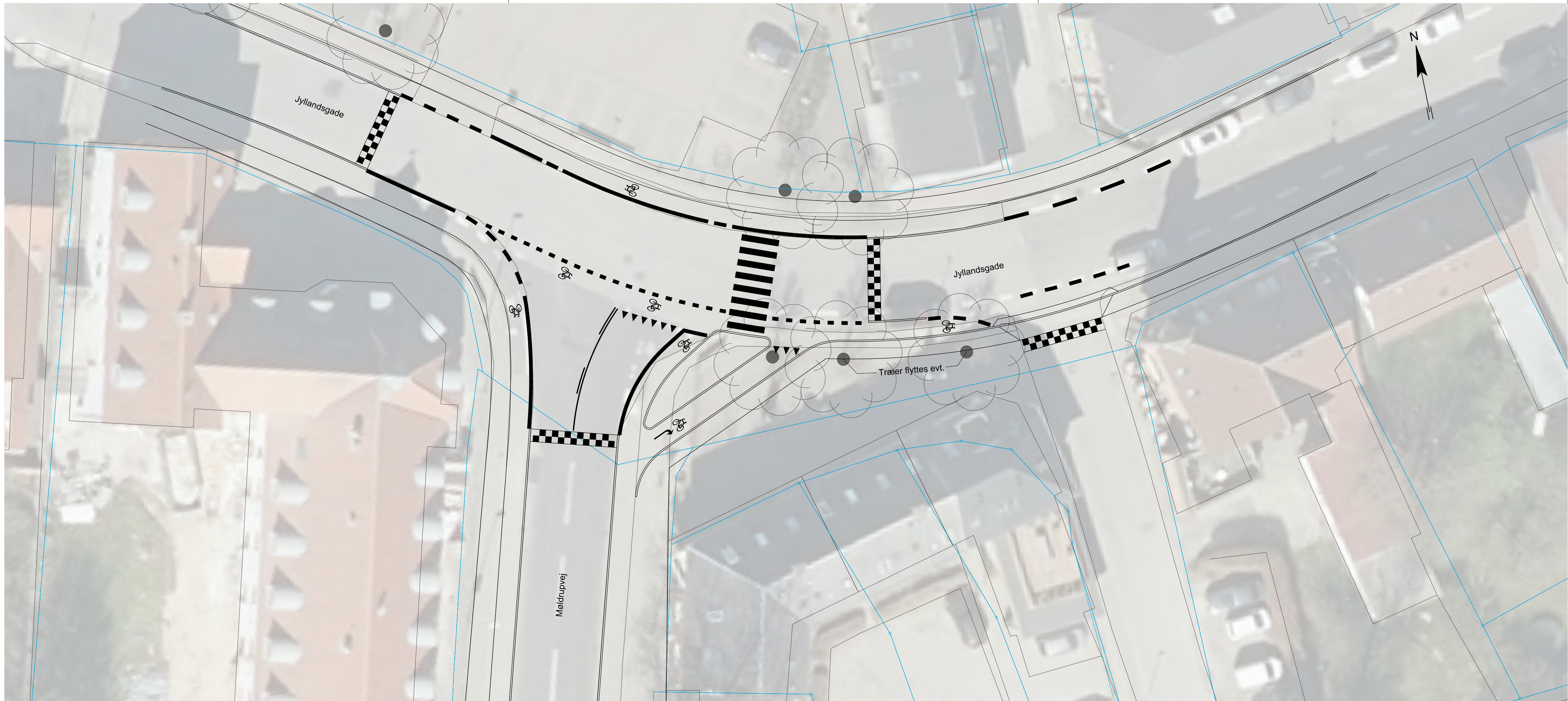


NOTE:

Ubenævnte mål er i meter.
Koordinatsystem: ETRS89.UTM32N

SIGNATURER:

- Grundkort
- Matrikelkort
- Ny geometri



FORELØBIGT TRYK

B	2021-05-18	MLEN		Rød asfalt fjernet
A	2021-05-03	MLEN		Tegning oprettet

Rev.	Dato	Tegn.	Kontrol.	Godk.

Projektnr. 1100046758 Mål 1:200



Prinsensgade 11
DK-9000 Aalborg
Tlf. +45 5161 1000
www.ramboll.dk

Rebild kommune
Områdefornyelse i Skørping

Vejplan, inkl. afmærkning - Forslag 1
Krydset Jyllandsgade/Møldrupvej

Tegning nr. OFSK-P-TV-7011 B
Rev.

NOTE:

Ubenaevnte mål er i meter
Koordinatsystem: ETRS89.UTM32N

SIGNATUR:

- Grundkort
- Matrikelkort
- Ny geometri

FORELØBIGT TRYK

B	2021-05-18	MLEN	Rød asfalt fjernet
A	2021-05-03	MLEN	Tegning oprettet

Rev.	Dato	Tegn.	Kontrol.	Godk.

Projektnr. 1100046758 Mål 1:200

Rebild Kommune
Områdefornyelse Skørping

Vejplan, inkl. afmærkning
Stationsforplads, Sverrigårdsvej



Tegning nr. OFSK-P-TV-7021 B Rev.