




















Signaturforklaring

-  Matrikelskel
-  Udlagt vej
-  Lokalplangrænse
-  Udstykningsprincip, store erhvervsgrunde, jf. pkt. 4.2
-  Udstykningsprincip, videreudstyknng, jf. pkt. 4.2

-  Udstykningsprincip beplantningsbælte, jf. pkt. 4.5.
-  Udstykningsprincip støjvold, jf. pkt. 4.4.
-  Terrænkurver før byggemodning
-  Terrænkurver efter byggemodning
-  Eksisterende terrænkoter
-  Terrænkoter efter byggemodning

Min. koter fastsat iht. pkt. 8.8

-  IIA - min. kote 56
-  IIB, nord for vejstykke B-C - min. kote 59
-  IIIA, vest - min. kote 62
-  IIIA, øst - min. kote 61,5

-  IIIB, vest - min. kote 63
-  IIIB, midt - min. kote 62
-  IIIB, øst - min. kote 59
-  Areal der ikke må bebygges, jf. pkt. 8.11

Målforhold 1:3000 (A3 format)