







-  **Transformerstation (Ferslev)**
-  **Planområde (solceller)**
-  **Undersøgelseskorrridor**
-  **Undersøgelseskorrridor 1**
-  **Undersøgelseskorrridor 2**
-  **Kommunegrænse**

0 1 2 3 4 5 km