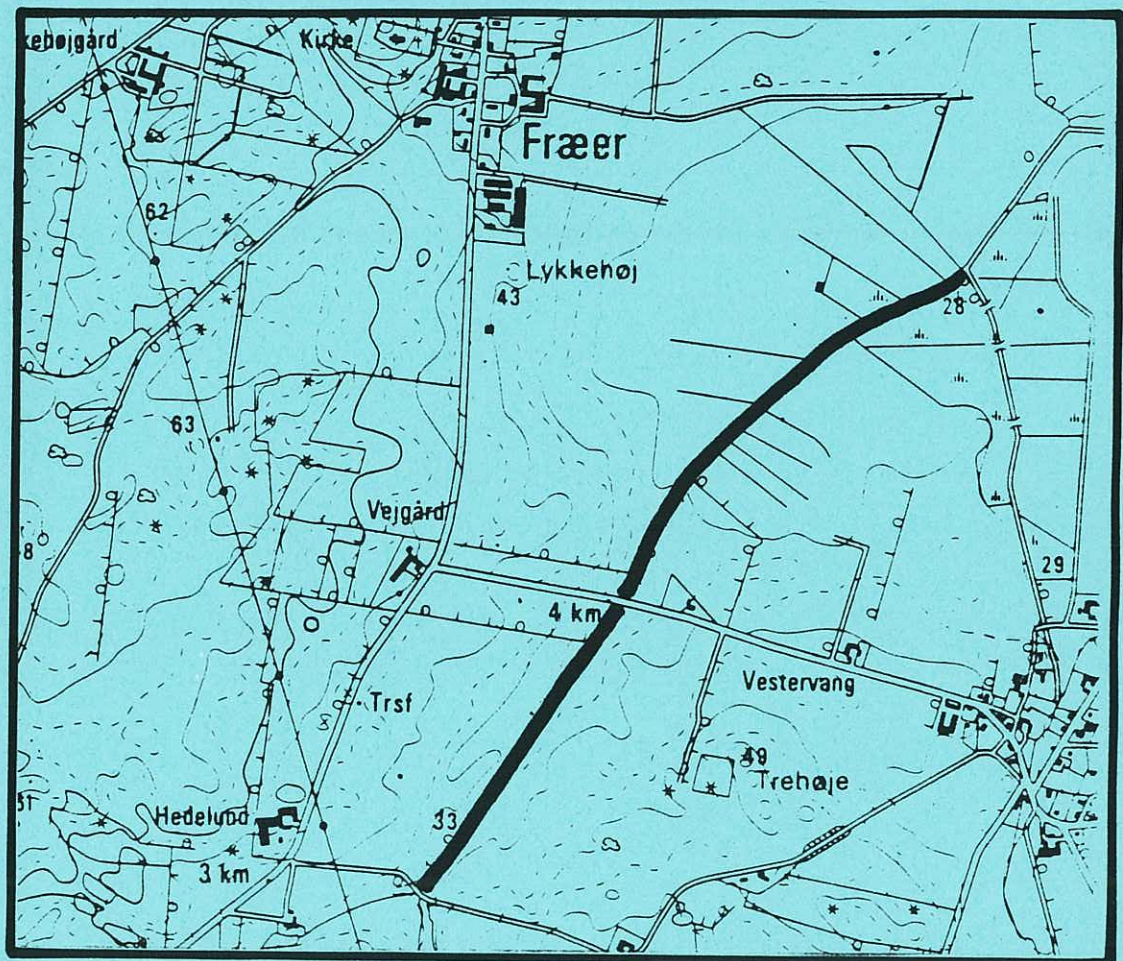




SKØRPING KOMMUNE

**REGULATIV FOR
SKELGRØFTEN**



April 1988

j. nr. 06.02.00P24-102.1

INDHOLD

SIDE

1. Grundlag for regulativ	1.
2. Betegnelse af vandløbet	2.
3. Afmærkning og stationering	2.
4. Dimensioner	3.
5. Bygværker	4.
6. Almindelige bestemmelser	4.
7. Tilsyn	4.
8. Revision	4.
9. Ikrafttræden	4.

BILAG

Kort i 1:10.000

Instruks for oprensning

Almindelige bestemmelser

Registerblad

Længdeprofil vedlagt

1. GRUNDLAG FOR REGULATIVET

Vandløbet er optaget som kommunevandløb i henhold til vandsynskendelse af 8. april 1915.

I amtets recipientskvalitetsplan 1986 er vandløbet målsat til B4 almindelig basismålsætning.

Vejledende kvalitetskrav: II. Målsætningen skal være opfyldt i 1989.

Vandløbet er af amtsrådet udpeget til at være omfattet af naturfredningslovens § 43 som øvre reguleret bæk.

Der er en meget lille vandføring og medianminiumsvandføringen er skønnet til 1 L/S ved Lyngbyvej.

Vandløbet er uden fiskerimæssig interesse ifølge amtets fiskeribiologiske beskrivelse fra 1982.

Regulativet foreskriver en uændret vedligeholdelse af den øverste del af vandløbet.

Vandstanden i den nederste del af vandløbet bestemmes af vandstanden i Sejlstrup bæk. Derfor tillades den indsnævring af bundbredden på dette stykke. Dette vil ikke forringe vandløbets afvandingsmæssige betydning.

Regulativet erstatter tidligere regulativ af 12.10.1929 samt tillæg til regulativ af 11.9.1963.

2. BETEGNELSE AF VANDLØBET

Skelgrøften starter ved overkørsel på markvej mellem Gerdingvej og Sejlstrup Hedevej.
Den løber ud i Sejlstrup bæk.

Vandløber indgår i Lindenberg å's vandsystem.

Regulativet omfatter ialt 1553 m vandløb.

Der henvises iøvrigt til vedlagte kort.

3. AFMÆRKNING OG STATIONERING

Vandløbet er stationeret fra begyndelsespunktet med UTM-koordinaterne: 32V NJ 568007 til udløbet med UTM-koordinaterne: 32V NJ 5780019.

Stationeringen svarer til afstanden fra begyndelsespunktet i m.

Der er anbragt en skalapæl ved vandløbets østkant i station 673. Nulpunkt står i kote 29,16 m over DNN.

Følgende fixpunkter er indnivellerede:

GI nr. 63-03-9003 Lyngbyvej 98	36,10 m over DNN
Frontmur Lyngbyvej, nordside	29,16 m over DNN

Fixpunkterne er indtegnet på kortbilag.

4. DIMENSIONER

Vandløbets vedligeholdelse skal ske på basis af vandløbets fastlagte skikkelse.

Vandløbets dimensioner skal være følgende:

Station m	Betegnelse	Bundbredde/ rørdim. cm	Fald o/oo	Anlæg	Bundkote m.o. DNN
0		^		^	33,5
100			5		33,0
200		50	4		32,6
300			4		32,2
400			8		31,4
500			11		30,3
600			6		29,7
650-663	Lyngbyvej	∇ ø 80			29,7
673		^	6		29,2
700				1:1	29,1
750			2		29,0
800		50	10		28,5
900		X	7		27,8
1000			1		27,7
1100			2		27,5
1200			2		27,3
1300		100-150	4		26,9
1400			1		26,8
1500			1		26,7
1553		∇	1	∇	26,6

5. BYGVÆRKER

Broer og overkørsler.

Station m	Dimension cm	Koter for rørbund m.o.h.	Ejer	Bemærkninger
650	ø80	29,25	Kommunen	Lyngbyvejs over- føring
663		29,16		

6. ALMINDELIGE BESTEMMELSER

Der er truffet en række almindelige bestemmelser for vandløb i Skørping kommune. Bestemmelserne fremgår af bilag til regulativet.

7. TILSYN

1. Tilsynet med vandløbet udøves af Skørping byråd.
2. Enhver der ønsker af deltage i synet, kan rette henvendelse til teknisk forvaltning.

8. REVISION

Regulativet skal senest optages til revision i 1997. I en 3-årig indkøringsperiode følges vandløbet dog nøje, med henblik på evt. justering af vedligeholdelse eller kravene til samme.

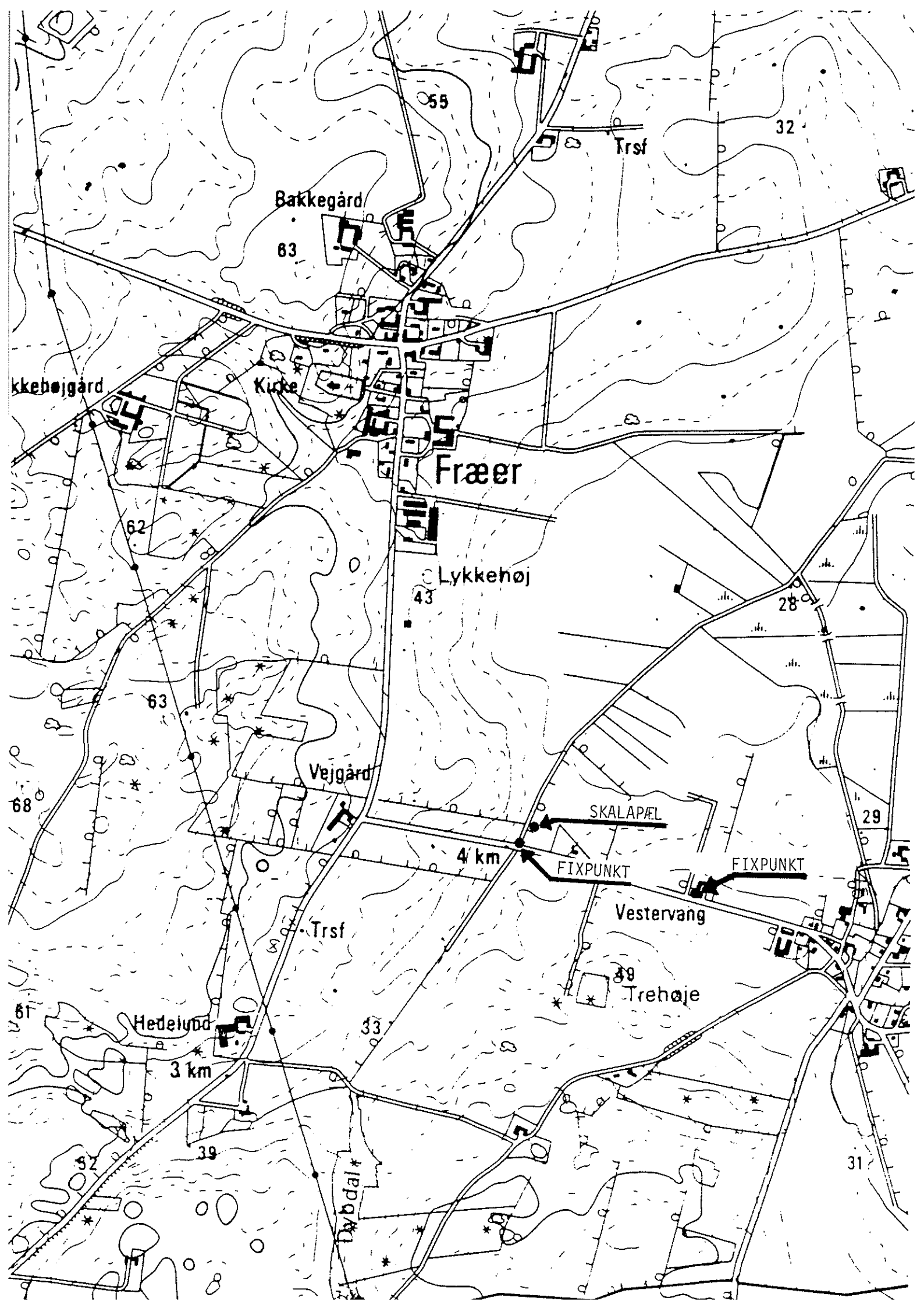
9. IKRAFTTRÆDEN

Regulativet har været bekendtgjort og fremlagt til gennemsyn i 8 uger med adgang til at indgive evt. indsigelser og ændringsforslag inden den 1. april 1988.

I offentlighedsfasen har det tillige med været afholdt offentligt møde om forslaget.

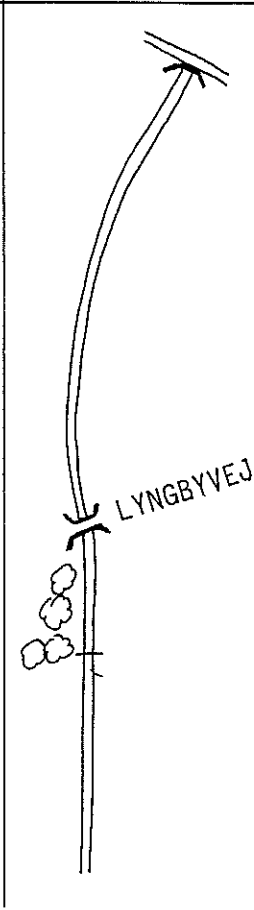
Regulativet er vedtaget af Skørping byråd, udvalget for teknisk og miljø, den 26. april 1988.

H. L. Holm
udvalgsformand



INSTRUKS FOR OPRENSNING AF SKELGRØFTEN NR. 102.1

- Hvornår Inden 1. oktober gennemgås vandløbet for større hindringer, og det sikres, at der er frit afløb fra dræn.
- Grødeskæring Sker med le. Grøden skæres tæt ved bunden, så der dannes en strømmende, der er fri for grøde. Skæringen skal være en udvidelse af den naturlige strømmende.
- Der skæres desuden foran dræn, så der er frit afløb.
- Oprensning af sand foran dræn og i strømmenden udføres i mindre omfang samtidig med grødeskæringen.
- Afskåret grøde skal optages.
- Sandoprensning Hvis vandløbets bund ligger mere end 10 cm over regulativbund oprenses med maskine.
- Der må ikke fjernes sten, grusbund eller stabile brinker. Oprensning må ikke ske i større bredde end 50 cm, på de øverste 900 m. På den nederste flade del af vandløbet oprenses i en bredde på op til 150 cm.
- Skadelige foranstaltninger Sker der betydelig skade på vandløbet som følge af:
- Kreaturvanding
 - Manglende hegn
 - Manglende banketter
 - Misligholdte broer og overkørsler
 - Udledning af ajle, spildevand o. lign.
- meddeles dette teknisk forvaltning.

Station m	Beskrivelse	Vedligeholdelse
0	 <p data-bbox="751 371 967 501">Lille vand- føring, godt fald sand/grus</p>	<p data-bbox="1043 371 1509 501">Grøden skæres i 40-50 cm bred rende. De nederste 50 cm af kanterne slås.</p>
900		<p data-bbox="1043 790 1490 853">Sand og mudder oprenses i 50 cm bredde.</p>
1553	<p data-bbox="751 983 927 1046">Bred, blød bund</p>	<p data-bbox="1043 983 1509 1137">Det sikres at der er en 1-1,5 m bred rende, hvor vandet kan løbe frit. Vandløbskanterne slås ikke.</p> <p data-bbox="1043 1144 1490 1207">Sand og mudder oprenses i 1-1,5 m bredde.</p>

ALMINDELIGE BESTEMMELSER FOR
VANDLØB I SKØRPING KOMMUNE

November 1986

ALMINDELIGE BESTEMMELSER FOR VANDLØB I SKØRPING KOMMUNE

Disse "almindelige bestemmelser" gælder generelt for kommunevandløb i Skørping kommune.

I det enkelte kommunevandløbs regulativ kan der dog være optaget såvel supplerende bestemmelser som ændrede bestemmelser.

1. Administrative bestemmelser.

1. Vandløbenes vedligeholdelse påhviler kommunalbestyrelsen. Det gælder dog ikke fornyelse (hel eller delvis) af rørlagte strækninger.
2. I tilfælde af hel eller delvis omlægning af rørledninger behandles sagen af vandløbsmyndigheden som reguleringssag.
3. Bygværker - såsom styrt, stryg og skrånings-sikringer - der er udført af hensyn til vandløbet, vedligeholdes som dele af vandløbet.

Vedligeholdelsen af øvrige bygværker - broer, stemmeværker, overkørsler og vandingsanlæg m.v. - påhviler de respektive ejere eller brugere. Ejerne eller brugerne har pligt til at optage den slam, grøden m.v., der samler sig ved bygværkerne, jfr. vandløbslovens §27, stk. 4.

4. Hvis der langs vandløbet findes beplantninger, skal denne bevares af hensyn til dens grødebe-grænsende virkning. (Beplantningens omfang, placering og art fremgår af det enkelte regulativ, hvoraf også fremgår oplysninger om særbidrag og særlige forpligtelser for lods-ejere eller andre, herunder om pleje af beplantning, haver, parker og lignende).
5. For grænsevandløb er særlige aftaler i det enkelte regulativ.

2. Bredejerforhold.

1. På 1 m brede banketter langs vandløbenes øverste kant må der ikke uden tilladelse fra kommunalbestyrelsen dyrkes, anbringes hegn eller foretages andet, der kan hindre eller vanskeliggøre vedligeholdelsesarbejdet og tilsynets færdsel.

2. Ejerne af de ejendomme, som grænser op til vandløbene, samt brugerne har iøvrigt pligt til at tåle de fornødne vedligeholdelsesarbejder, herunder transport af materialer og maskiner og disses arbejde langs vandløbenes bredder. Det bemærkes, at arbejdsbæltet normalt ikke bliver over 8 m bredt. Bygninger, bygværker, faste hegn, beplantninger, udgravninger og lignende anlæg af blivende art, må ikke uden kommunalbestyrelsens tilladelse fremtidig anbringes nærmere end 8 m fra øverste vandløbskant. For rørlagte strækninger ikke nærmere end 8 m fra rørledningernes midte. Undtaget herfra er den beplantning, som er anført under pkt. 1.4.
3. De arealer, som grænser op til vandløbene, må ikke uden kommunalbestyrelsens tilladelse benyttes til løsdrift, medmindre der sættes forsvarligt hegn langs med og mindst 1 m fra øverste vandløbskant.

Ejerne har pligt til at fjerne sådanne hegn inden 2 uger efter, at tilsynet har meddelt, at det er nødvendigt af hensyn til vedligeholdelsesarbejdet.

4. I henhold til vandløbslovens § 6 må ingen bortlede vandet fra vandløbene, eller foranledige af vandstanden i vandløbene forandres eller vandets frie løb hindres.

Reguleringen, herunder rørlægning af vandløbet, må kun finde sted efter kommunalbestyrelsens bestemmelse.

I det hele taget må ingen uden tilladelse fra kommunalbestyrelsen foretage foranstaltninger ved vandløbene med anlæg, hvorved vandløbenes tilstand kommer i strid med bestemmelserne i det enkelte regulativ eller vandløbsloven.

5. Vandløbene må heller ikke tilføres faste stoffer, haveaffald, spildevand eller andre væsker, der foranlediger aflejringer i vandløbene eller forurener vandet, jfr. miljøbeskyttelseslovens § 17.
6. De tilgrænsende lodsejere kan uden tilladelse oppumpe vand fra vandløbene til kreaturvanding med mulepumpe eller eventuelt vindpumpe. Kommunalbestyrelsen kan meddele tilladelse til indretning af egentlige vandingssteder. Anden vandindtagning må ikke finde sted uden tilladelse efter vandforsyningsloven. Ansøgning

herom indgives til amtsrådet.

7. Vandløbenes afmærkning med kantpæle/skalapæle og bundpæle må ikke beskadiges eller fjernes. Sker dette, har den ansvarlige for beskadigelsen eller fjernelsen pligt til at bekoste retableringen.
8. Beskadiges vandløbene, diger bygværker eller andre anlæg ved vandløbene eller foretages foranstaltninger i strid med vandløbsloven, kan vandløbsmyndigheden meddele påbud om genoprettelse af den tidligere tilstand.

Er et påbud ikke efterkommet inden udløbet af en fastsat frist, kan vandløbsmyndigheden foretage det fornødne på den forpligtedes regning, jfr. vandløbslovens § 54.

Er der fare for, at betydelig skade kan ske på grund af usædvanlige nedbørsforhold eller andre udefra kommende usædvanlige begivenheder, kan vandløbsmyndigheden foretage det fornødne uden påbud og på den forpligtedes regning, jfr. vandløbslovens § 55.

9. Udløb fra drænledninger skal udføres og vedligeholdes, således at de ikke gør skade på vandløbets skråninger.
10. Overtrædelse af disse "almindelige" bestemmelser og de særlige bestemmelser i regulativerne straffes med bøde, jfr. § 85 i vandløbsloven.

3. Vedligeholdelse.

1. Kommunalbestyrelsen afgør, om vedligeholdelse skal udføres i entreprise eller ved egen foranstaltning.
2. Teknisk forvaltning sørger for vedligeholdelse af kommunevandløbene på kommunalbestyrelsens vegne.
3. Vandløbene med bygværker m.v. skal vedligeholdes, således, at den for vandløbet fastsatte skikkelse og/eller vandføringsevne ikke ændres. Det fremgår af det enkelte regulativ om der er tale om skikkelse eller vandføringsevne.
4. Vedligeholdelse af de enkelte vandløb skal udføres, således, at vandløbets fysiske

tilstand er i overensstemmelse med de krav, den målsatte anvendelse stiller, således som det fremgår af det enkelte regulativ.

5. Ved tilrettelæggelsen af vedligeholdelsesarbejdet skal ulemper, som ejere og brugere skal tåle, jfr. vandløbslovens § 28, søges fordelt ligeligt på begge sider af det enkelte vandløb.
6. Det fyld m.v., der fremkommer ved vandløbenes vedligeholdelse, skal brugere af de tilstødende jorder fjerne mindst 2 m fra vandløbskanten eller sprede i et ikke over 10 cm tykt lag inden hvert års 1. maj.

Det påhviler den enkelte ejer eller bruger selv af undersøge, om der er oplagt fyld, som skal fjernes eller spredes. Undlader en ejer eller bruger at fjerne fylden, kan kommunalbestyrelsen efter 2 ugers skriftlig varsel til ejerne eller brugeren lade arbejdet udføre på pågældendes bekostning.

4. Tilsyn.

Tilsynet med vandløbene udøves af vandløbsmyndigheden. Særlige bestemmelser om tilsyn med det enkelte vandløb fremgår af det enkelte regulativ.

5. Straffebestemmelser.

Den, der overtræder bestemmelser i regulativer, straffes med bøde, jfr. lovens § 85.

6. "Almindelige bestemmelser"s ikrafttræden.

Foranstående "almindelige bestemmelser" har været bekendtgjort og fremlagt til gennemsyn i 8 uger sammen med forslag til nyt regulativ for de enkelte vandløb.

Bestemmelserne træder ikraft for de enkelte vandløb sammen med godkendelse af regulativet.

Henvendelser vedrørende vandløbene rettes til kommunens tekniske forvaltning.
Telefonnr. 08-335222.

REGISTERBLAD FOR SKELGRØFTEN NR. 102.1

Bilag nr.	Dato	Indhold	Bemærkninger
1.	1847	Rids over vandløbet	
2.	3.2.1861	Regulativ for Skelgrøften og Sejlstrup bæk	
3.	12.10.1929	Regulativ for Sejlstrup bæk og Skelgrøften	
4.	11.9.1963	Tillæg til regulativ	Vedr. overtage- else af op- rensningsplig- ten
5.	juni 1967	Opmåling	Udført af Aal- borg amts vand- løbsvæsen

